# SITUACE DOPRAVNÍHO ZNAČENÍ km 17,100 - 17,440

Bezpečnostní úpravy na silnici I/37 vlivem dálnice D11

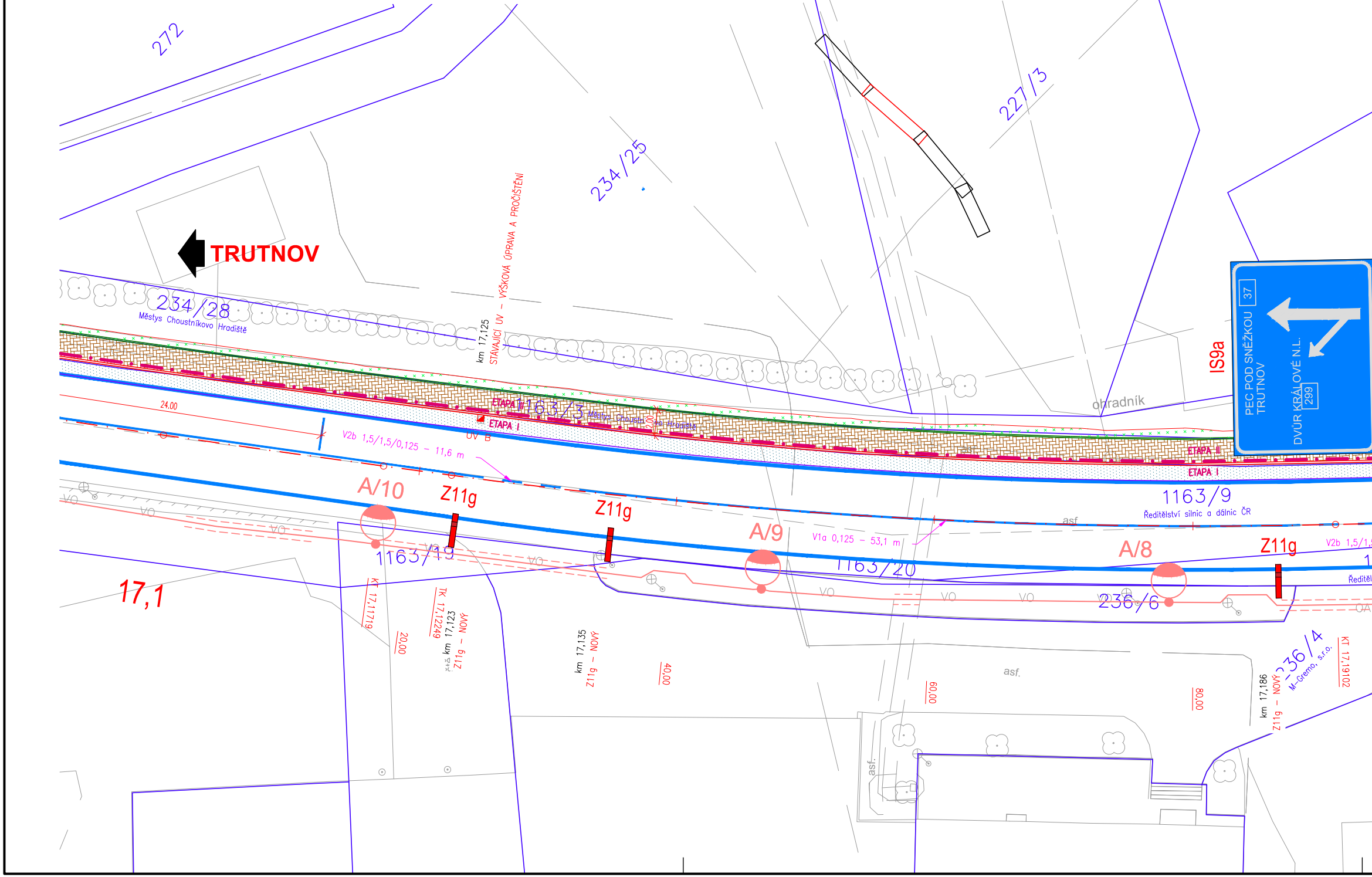
272
234/25
227/3
TRUTNOV
234/28
Městys Choustníkovo Hradiště
km 17,125
STÁVAJÍCÍ UV - VÝŠKOVÁ ÚPRAVA A PROČIŠTĚNÍ
1163/3
Městys Choustníkovo Hradiště
ETAPA I
ETAPA II
UV B
24,00
V2b 1,5/1,5/0,125 - 11,6 m
IS9a
37
PEC POD SNĚŽKOU
TRUTNOV
DVŮR KRÁLOVÉ N.L.
299
ohradník
1163/9
Ředitelství silnic a dálnic ČR
asf.
A/10
Z11g
Z11g
A/9
V1a 0,125 - 53,1 m
A/8
Z11g
V2b 1,5/1,5
1163/19
1163/20
236/6
VO
17,1
KT 17,11719
20,00
TK 17,12249
km 17,123
Z11g - NOVÝ
km 17,135
Z11g - NOVÝ
40,00
60,00
80,00
km 17,186
Z11g - NOVÝ
236/4
M-Gremo, s.r.o.
KT 17,19102
asf.

**LEGENDA NÁVRH OBRUBNÍKŮ:**

- SILNIČNÍ BETONOVÁ OBRUBA 1000/150/250 – PODSTUPNICE S VÝŠKOVÝM ROZDÍLEM 80–120mm
- SNÍŽENÁ SILNIČNÍ BETONOVÁ OBRUBA 1000/150/250 – PODSTUPNICE S VÝŠKOVÝM ROZDÍLEM 20mm
- SNÍŽENÁ SILNIČNÍ BETONOVÁ OBRUBA 1000/150/250 – PODSTUPNICE S VÝŠKOVÝM ROZDÍLEM 50mm
- SILNIČNÍ BETONOVÁ OBRUBA 1000/150/300 – PODSTUPNICE S VÝŠKOVÝM ROZDÍLEM 180mm
- SILNIČNÍ ZKOSENÝ OBRUBNÍK – PODSTUPNICE S VÝŠKOVÝM ROZDÍLEM 95mm
- CHODNÍKOVÁ BETONOVÁ OBRUBA 1000/80/200 – PODSTUPNICE S VÝŠKOVÝM ROZDÍLEM 60mm
- SNÍŽENÁ CHODNÍKOVÁ BETONOVÁ OBRUBA 1000/80/200 – PODSTUPNICE S VÝŠKOVÝM ROZDÍLEM 0mm

**LEGENDA NÁVRHU:**

- NÁVRH OSY
- LOM SKLONU
- BETONOVÁ SILNIČNÍ PALISÁDA
- OCELOVÉ SVODIDLO JEDNOSTRANNÉ
- ŘEZNÁ SPÁRA OŠETŘENA ASFALTOVOU ZÁLIVKOU ZA HORKA
- TEXT ZMĚNA (NÁVRH)
- NOVÁ DEŠŤOVÁ KANALIZACE
- DEMONTÁŽ STÁVAJÍCÍCH SVODIDEL

**LEGENDA PLOCH:**

- KONSTRUKCE A – AUTOBUSOVÉ ZÁLIVY
- KONSTRUKCE B – RECYKLACE ZA STUDENA – ÚPRAVA I/37
- KONSTRUKCE C – RECYKLACE ZA STUDENA – ÚPRAVA MK
- KONSTRUKCE D – NOVÁ DLÁŽDĚNÁ CHODNÍKOVÁ KONSTRUKCE
- KONSTRUKCE D.1 – NOVÁ DLÁŽDĚNÁ CHODNÍKOVÁ KONSTRUKCE – PŘEJEZD
- KONSTRUKCE D – STÁVAJÍCÍ DLÁŽDĚNÁ CHODNÍKOVÁ KONSTRUKCE – PŘEDLÁŽDĚNÍ
- KONSTRUKCE D.1 – STÁVAJÍCÍ DLÁŽDĚNÁ CHODNÍKOVÁ KONSTRUKCE – PŘEJEZD
- KONSTRUKCE E – STÁVAJÍCÍ ASFALTOVÁ CHODNÍKOVÁ KONSTRUKCE
- KONSTRUKCE E.1 – STÁVAJÍCÍ ASFALTOVÁ CHODNÍKOVÁ KONSTRUKCE – PŘEJEZD
- KONSTRUKCE F – VÝMĚNA KONST. VRST. – STUPŇOVITÉ NAPOJENÍ NA STÁVAJÍCÍ STAV
- KONSTRUKCE G – DOPRAVNÍ STÍN, ŽULOVÁ DLAŽBA VELKÁ 160x160mm
- KONTRASTNÍ BEZPEČNOSTNÍ PÁS NÁSTUPNÍ HRANY AUTOBUSOVÉ ZAST., BARVA ŽLUTÁ
- VAROVNÝ A SIGNÁLNÍ PÁS Z DLAŽBY S HMATOVÝMI VÝSTUPKY DLE VYHL. Č.398/2009, BARVA ČERVENÁ
- LEMOVÁNÍ VAROVNÝCH A SIGNÁLNÍCH PÁSŮ Z PŘÍDLAŽBOVÉ DESKY
- BETONOVÁ ZATRAVŇOVACÍ DLAŽBA
- TERÉNNÍ ÚPRAVY / OHUMUSOVÁNÍ A OSETÍ
- VODOROVNÉ DOPRAVNÍ ZNAČENÍ
- ADHEZIVNÍ ÚPRAVA VOZOVKY

**LEGENDA INŽ. SÍTÍ:**

- STÁVAJÍCÍ ELEKTRO NN NADZEMNÍ
- STÁVAJÍCÍ ELEKTRO NN PODZEMNÍ
- STÁVAJÍCÍ ELEKTRO VN NADZEMNÍ
- STÁVAJÍCÍ ELEKTRO VN PODZEMNÍ
- STÁVAJÍCÍ VEŘEJNÉ OSVĚTLENÍ
- STÁVAJÍCÍ KANALIZACE JEDNOTNÁ
- STÁVAJÍCÍ VODOVOD
- STÁVAJÍCÍ SDĚLOVACÍ VEDENÍ
- STÁVAJÍCÍ PLYN STL PODZEMNÍ

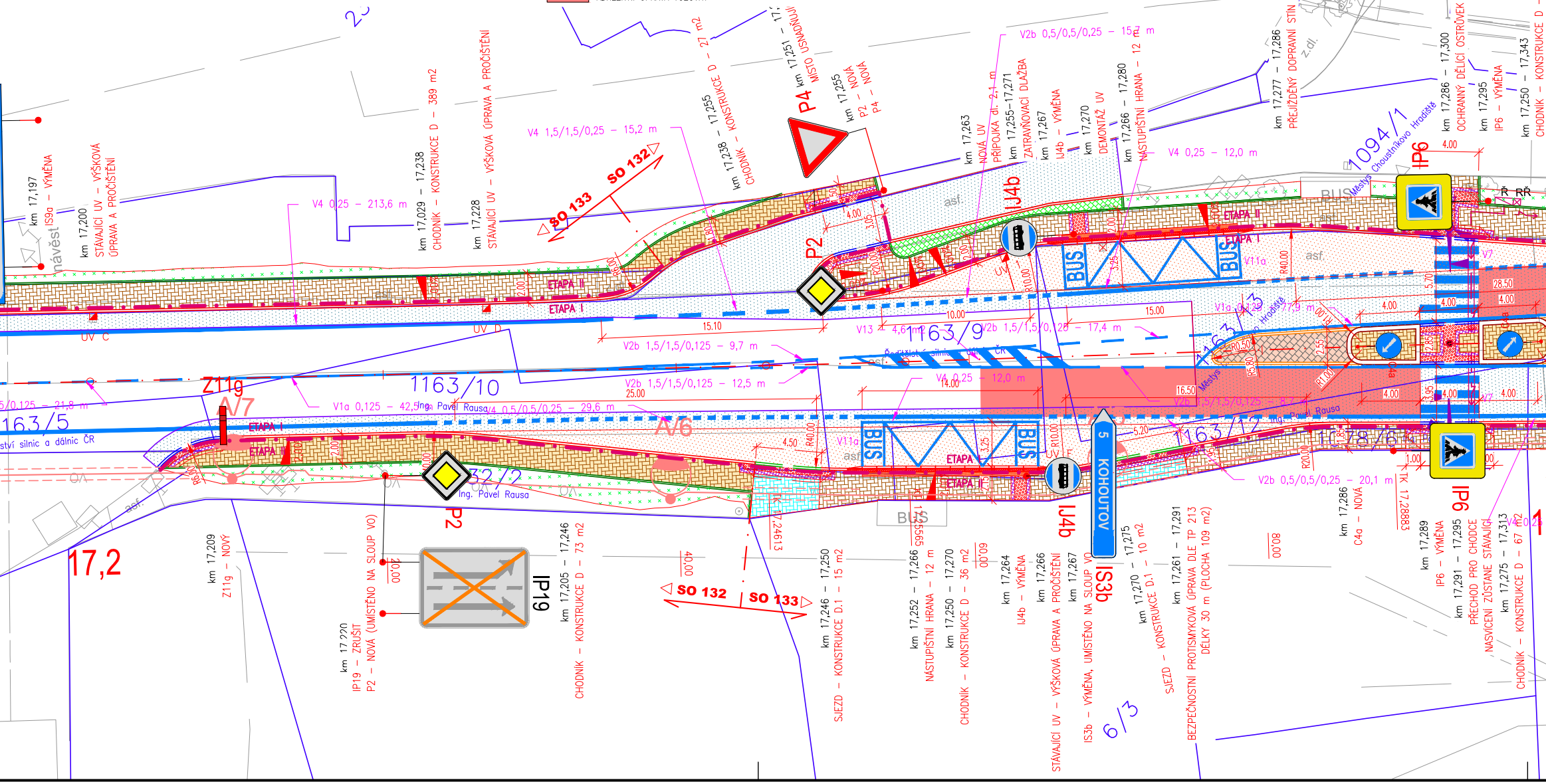
km 17,197 IS9a – VÝMĚNA
návěst
km 17,200 STÁVAJÍCÍ UV – VÝŠKOVÁ ÚPRAVA A PROČIŠTĚNÍ
V4 0,25 – 213,6 m
km 17,029 – 17,238 CHODNÍK – KONSTRUKCE D – 389 m2
km 17,228 STÁVAJÍCÍ UV – VÝŠKOVÁ ÚPRAVA A PROČIŠTĚNÍ
V4 1,5/1,5/0,25 – 15,2 m
SO 133
SO 132
km 17,238 – 17,255 CHODNÍK – KONSTRUKCE D – 27 m2
km 17,251 – 17,2 MÍSTO USNADŇUJÍCÍ
P4
km 17,255 P2 – NOVÁ P4 – NOVÁ
km 17,263 NOVÁ UV PŘÍPOJKA dl. 2,1 m
km 17,255–17,271 ZATRAVŇOVACÍ DLAŽBA
km 17,267 IJ4b – VÝMĚNA
km 17,270 DEMONTÁŽ UV
km 17,266 – 17,280 NÁSTUPIŠTNÍ HRANA – 12 m
V2b 0,5/0,5/0,25 – 15,2 m
V4 0,25 – 12,0 m
km 17,277 – 17,286 PŘEJÍŽDĚNÝ DOPRAVNÍ STÍN – KONSTRUKCE D.1
km 17,286 – 17,300 OCHRANNÝ DĚLICÍ OSTRŮVEK – KONSTRUKCE D – 30 m2
km 17,295 IP6 – VÝMĚNA
km 17,250 – 17,343 CHODNÍK – KONSTRUKCE D – 217 m2
1094/1 Městys Choustníkovo Hradiště
IP6
Ř RŘ
IJ4b
P2
asf
BUS
ETAPA I
ETAPA II
UV C
UV D
15.10
10.00
15.00
V2b 1,5/1,5/0,125 – 9,7 m
V13 4,6 m2
1163/9
V2b 1,5/1,5/0,125 – 17,4 m
V1a 0,125 – 77,9 m
1163/13
V2b 1,5/1,5/0,125 – 12,5 m
V4 0,25 – 12,0 m
16.50
V2b 1,5/1,5/0,125 – 8,7 m
Z11g
A7
A6
1163/10
1163/5
stvi silnic a dálnic ČR
V1a 0,125 – 42,5 m
V4 0,5/0,5/0,25 – 29,6 m
Ing. Pavel Rausa
1163/12
1078/61
V2b 0,5/0,5/0,25 – 20,1 m
5 KOHOUTOV
IS3b
IJ4b
IP6
C4a
17,2
km 17,209 Z11g – NOVÝ
km 17,220 IP19 – ZRUŠIT P2 – NOVÁ (UMÍSTĚNO NA SLOUP VO)
IP19
km 17,205 – 17,246 CHODNÍK – KONSTRUKCE D – 73 m2
SO 132
SO 133
km 17,246 – 17,250 SJEZD – KONSTRUKCE D.1 – 15 m2
km 17,24613
km 17,255955
km 17,252 – 17,266 NÁSTUPIŠTNÍ HRANA – 12 m
km 17,250 – 17,270 CHODNÍK – KONSTRUKCE D – 36 m2
km 17,264 IJ4b – VÝMĚNA
km 17,266 STÁVAJÍCÍ UV – VÝŠKOVÁ ÚPRAVA A PROČIŠTĚNÍ
km 17,267 IS3b – VÝMĚNA, UMÍSTĚNO NA SLOUP VO
km 17,270 – 17,275 SJEZD – KONSTRUKCE D.1 – 10 m2
km 17,261 – 17,291 BEZPEČNOSTNÍ PROTISMYKOVÁ ÚPRAVA DLE TP 213 DÉLKY 30 m (PLOCHA 109 m2)
6/3
km 17,286 C4a – NOVÁ
km 17,288831
km 17,289 IP6 – VÝMĚNA
km 17,291 – 17,295 PŘECHOD PRO CHODCE NASVÍCENÍ ZŮSTANE STÁVAJÍCÍ
km 17,275 – 17,313 CHODNÍK – KONSTRUKCE D – 67 m2
z.dl.

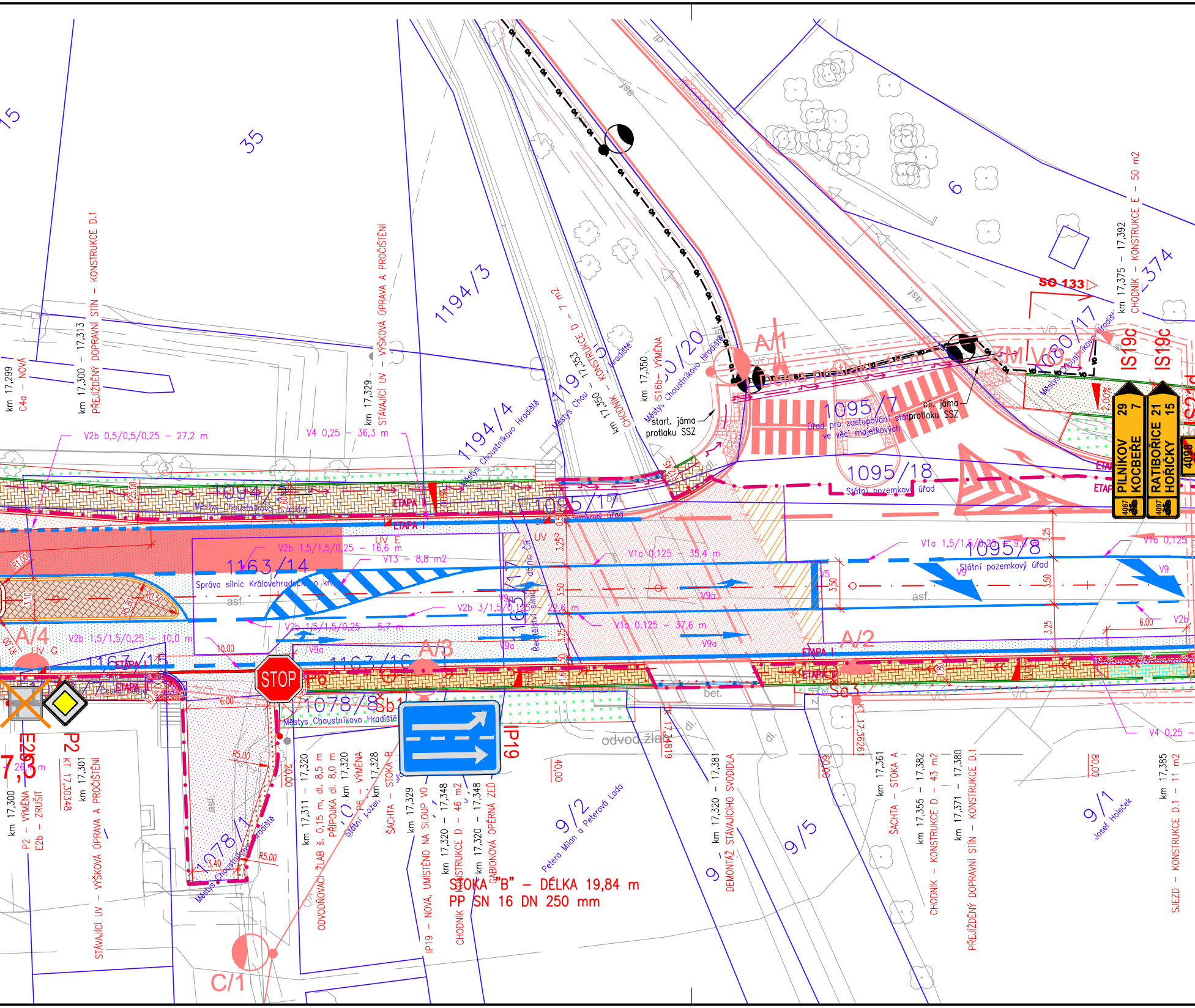
35
1194/3
1194/4
Městys Choustníkovo Hradiště
1195/20
6
374
SO 133
km 17,375 – 17,392
CHODNÍK – KONSTRUKCE E – 50 m2
IS19c
PILNÍKOV
KOCBEŘE
29
7
RATIBOŘICE 21
HOŘIČKY 15
A/1
start. jáma
protlaku SSZ
cíl. jáma
protlaku SSZ
1095/7
Úřad pro zastupování státu ve věcech majetkových
1095/18
Státní pozemkový úřad
1095/17
1095/8
km 17,299
C4a – NOVÁ
km 17,300 – 17,313
PŘEJÍŽDĚNÝ DOPRAVNÍ STÍN – KONSTRUKCE D.1
km 17,329
STÁVAJÍCÍ UV – VÝŠKOVÁ ÚPRAVA A PROČIŠTĚNÍ
KONSTRUKCE D – 7 m2
km 17,353
km 17,350
CHODNÍK
km 17,350
IS16b – VÝMĚNA
V2b 0,5/0,5/0,25 – 27,2 m
V4 0,25 – 36,3 m
1094/1
ETAPA I
1163/14
Správa silnic Královehradeckého kraje
asf.
V2b 1,5/1,5/0,25 – 16,6 m
V13 – 8,8 m2
UV E
V2b 3/1,5/0,125 – 22,6 m
V2b 1,5/1,5/0,25 – 5,7 m
V2b 1,5/1,5/0,25 – 10,0 m
V1a 0,125 – 35,4 m
V1a 0,125 – 37,6 m
V1a 1,5/1,5/0,25 – 9,8 m
V1a 0,125
V9a
V9
1163/15
Česká republika
silnice ČR
Ředitelství silnic
A/4
UV G
A/3
A/2
STOP
P6
1163/16
1078/8
Sb1
Městys Choustníkovo Hradiště
IP19
Sa3
bet.
odvod. žlab
E2b
P2
26,4 m
km 17,300
P2 – VÝMĚNA
E2b – ZRUŠIT
km 17,301
STÁVAJÍCÍ UV – VÝŠKOVÁ ÚPRAVA A PROČIŠTĚNÍ
km 17,30348
R5.00
3.40
1078/1
Městys Choustníkovo Hradiště
asf.
km 17,311 – 17,320
ODVODŇOVACÍ ŽLAB š. 0,15 m, dl. 8,5 m
PŘÍPOJKA dl. 8,0 m
km 17,320
P6 – VÝMĚNA
km 17,328
ŠACHTA – STOKA B
Státní pozem
km 17,329
IP19 – NOVÁ, UMÍSTĚNO NA SLOUP VO
km 17,320 – 17,348
CHODNÍK – KONSTRUKCE D – 46 m2
km 17,320 – 17,348
GABIONOVÁ OPĚRNÁ ZEĎ
STOKA "B" – DÉLKA 19,84 m
PP SN 16 DN 250 mm
9/2
Petera Milan a Peterová Lada
9/5
km 17,320 – 17,381
DEMONTÁŽ STÁVAJÍCÍHO SVODIDLA
km 17,361
ŠACHTA – STOKA A
km 17,355 – 17,382
CHODNÍK – KONSTRUKCE D – 43 m2
km 17,371 – 17,380
PŘEJÍŽDĚNÝ DOPRAVNÍ STÍN – KONSTRUKCE D.1
9/1
Josef Holeček
km 17,385
SJEZD – KONSTRUKCE D.1 – 11 m2
V4 0,25
C/1
20,00
40,00
60,00
80,00
3,25
3,50
6,00
R5,00
R0,50
R1,00
10,00

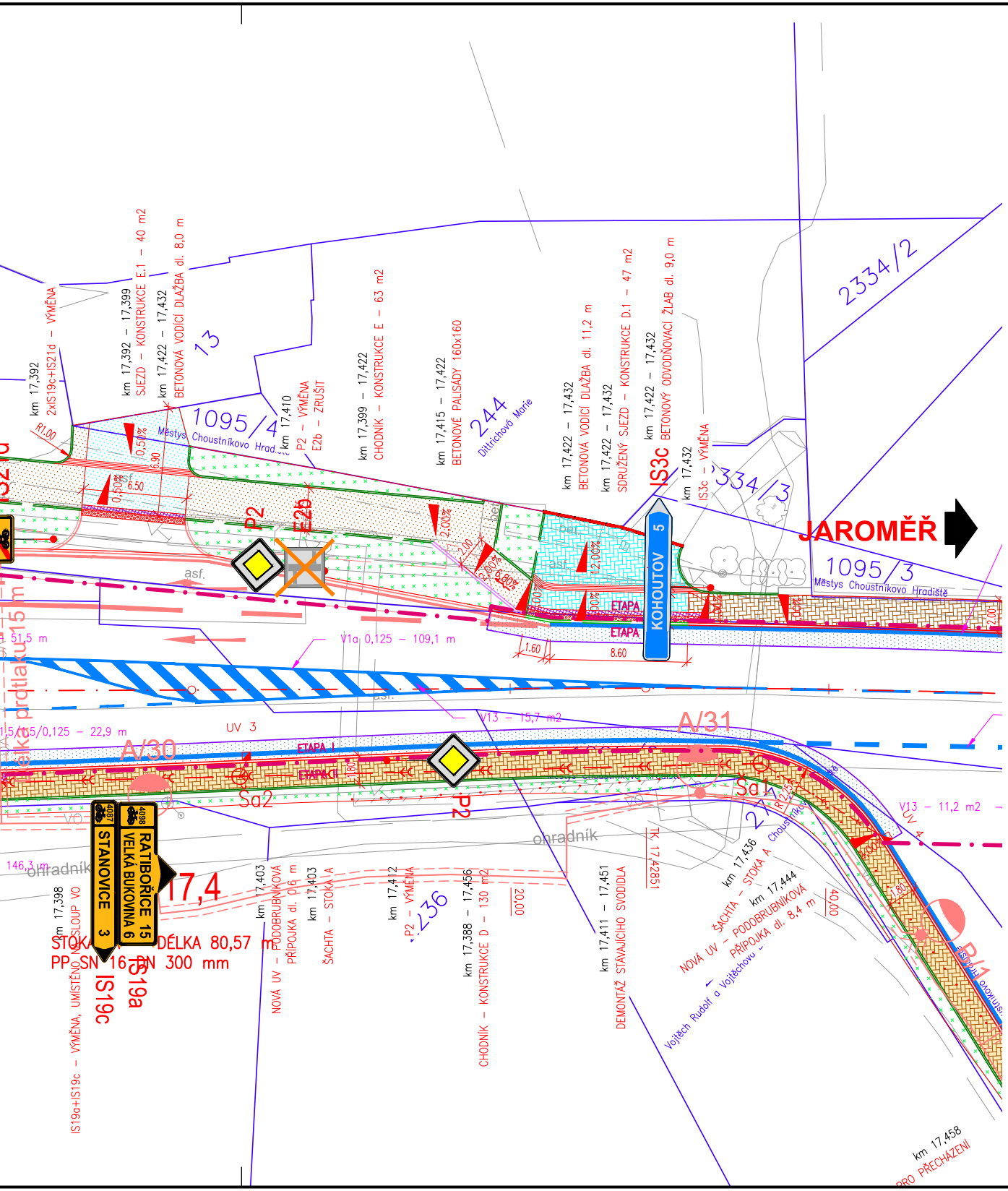
km 17,392
2xIS19c+IS21d – VÝMĚNA
km 17,392 – 17,399
SJEZD – KONSTRUKCE E.1 – 40 m2
km 17,422 – 17,432
BETONOVÁ VODICÍ DLAŽBA dl. 8,0 m
km 17,410
P2 – VÝMĚNA
E2b – ZRUŠIT
km 17,399 – 17,422
CHODNÍK – KONSTRUKCE E – 63 m2
km 17,415 – 17,422
BETONOVÉ PALISÁDY 160x160
km 17,422 – 17,432
BETONOVÁ VODICÍ DLAŽBA dl. 11,2 m
km 17,422 – 17,432
SDRUŽENÝ SJEZD – KONSTRUKCE D.1 – 47 m2
km 17,422 – 17,432
BETONOVÝ ODVODŇOVACÍ ŽLAB dl. 9,0 m
km 17,432
IS3c – VÝMĚNA
IS3c
13
1095/4
Městys Choustníkovo Hradiště
244
Dítrichová Marie
2334/2
2334/3
1095/3
Městys Choustníkovo Hradiště
JAROMĚŘ
KOHOUTOV 5
P2
E2b
R1,00
0,50%
6,90
6,50
2,00%
6,80%
12,00%
ETAPA
1,60
8,60
asf.
ber.
V1a 0,125 – 109,1 m
51,5 m
V13 – 15,7 m2
V13 – 11,2 m2
UV 3
A/30
A/31
ETAPA I
Sa2
Sa1
P2
ohradník
146,3 m
4087 STANOVICE 3
4098 RATIBOŘICE 15 VELKÁ BUKOVINA 6
17,4
STOKA DÉLKA 80,57 m
PP SN 16 DN 300 mm
IS19c
IS19a
km 17,398
IS19a+IS19c – VÝMĚNA, UMÍSTĚNÍ NA SLOUP VO
km 17,403
NOVÁ UV – PODOBRUBNÍKOVÁ PŘÍPOJKA dl. 0,6 m
km 17,403
ŠACHTA – STOKA A
km 17,412
P2 – VÝMĚNA
236
km 17,388 – 17,456
CHODNÍK – KONSTRUKCE D – 130 m2
20,00
km 17,411 – 17,451
DEMONTÁŽ STÁVAJÍCÍHO SVODIDLA
TK 17,42851
km 17,436
ŠACHTA – STOKA A
km 17,444
NOVÁ UV – PODOBRUBNÍKOVÁ PŘÍPOJKA dl. 8,4 m
40,00
Vojtěch Rudolf a Vojtěchová
Choustníkovo
P/1
km 17,458
PRO PŘECHÁZENÍ

| REVIZE: | PŘEDMĚT ZMĚNY: | VYPRACOVAL: | DATUM: |
|---|---|---|---|
| 1 | | | |
| 2 | | | |
| 3 | | | |

AKCE:

# Bezpečnostní úpravy na silnici I/37 vlivem dálnice D11

OBJEKT:

## SO 101 - Objekty pozemních komunikací

ZADAVATEL:

**M - STAV CZ S.R.O.**
Husova 1805
53003 Pardubice

ZHOTOVITEL:

TERRESTA
Zeyerova 758/12,
500 02 Hradec Králové

| | | | |
|---|---|---|---|
| vypracoval | Ing. Ondřej Bartoš | investor | viz. zadavatel |
| zodp. projektant | Ing. Aleš Pražák | zak. číslo | |
| hlavní inženýr | Ing. Aleš Pražák | datum | 7/2025 |
| tech. kontrola | Ing. Aleš Pražák | stupeň | RDS |
| část: | | měřítko | 1:250 |
| | | č. přílohy: | paré: |
| příloha: SITUACE DOPRAVNÍHO ZNAČENÍ km 17,100 - 17,440 | | D.1.1.2.6.2 | |