



57452/2025/KHK



KUKHK-25401/DS/2024-9

Krajský úřad Královéhradeckého kraje

VÁŠ DOPIS ZN.:
ZE DNE: 27. 6. 2024
NAŠE ZNAČKA (č. j.): KUKHK-25401/DS/2024-9 (Ku)

DLE ROZDĚLOVNÍKU

VYŘIZUJE: Ing. Šárka Kubcová
ODBOR | ODDĚLENÍ: odbor dopravy a silničního hospodářství
oddělení silničního hospodářství
LINKA | MOBIL: 722 974 591
E-MAIL: skubcova@khk.cz

DATUM: 10.06.2025

Počet listů: 22
Počet příloh: 0/ listů:
Počet svazků: 0
Sp. znak, sk. režim: 280.13.1, A/10

VEŘEJNÁ VYHLÁŠKA

**OZNÁMENÍ
ZAHÁJENÍ SPOLEČNÉHO ŘÍZENÍ
(územní a stavební řízení – soubor staveb)**

Stavebník, Ředitelství silnic a dálnic s. p., IČO 65993390, Čerčanská 2023/12, 140 00 Praha, Správa Hradec Králové, Pouchovská 401, 503 41 Hradec Králové, zastoupený na základě plné moci SUDOP PRAHA a.s., IČO 25793349, Olšanská 2643/1a, Žižkov, 130 00 Praha 3 (dále jen "stavebník"), podal dne 27. 6. 2024 u Krajského úřadu Královéhradeckého kraje, odboru dopravy a silničního hospodářství, jako speciálního stavebního úřadu (dále také stavební úřad) žádost (žádost byla postupně doplněna, naposledy dne 09.06.2025) o vydání společného povolení na stavbu:

„I/14 MÚK Solnice“

obsahující stavební objekty:
SO 101 - Přeložka silnice I/14 (stavba hlavní)
SO 110 – Mimoúrovňová křižovatka Solnice

SO 180 - Dopravně inženýrská opatření
SO 190 - Dopravní značení ve správě ŘSD ČR
SO 193 - Dopravní značení ve správě Královéhradeckého kraje
SO 201 - Most přes Lokotský potok na I/14 v km 0,369
SO 202 - Most přes větev MÚK Solnice na I/14 v km 0,490
SO 203 - Most přes Lokotský potok na odbočovací větvi Náchod v km 0,091
SO 321 - Přeložka Lokotského potoka
SO 341 - Přeložka vodovodu
SO 801 - Vegetační úpravy ve správě ŘSD
SO 820 - Rekultivace ploch dočasného záboru
(dále také stavba).

Uvedeným dnem bylo zahájeno společné řízení.

Popis stavebního záměru:

Křižovatka je navržena jako trubkovitá, bezprůpletová s přímými a vratnými větvemi. Takovéto uspořádání MÚK bylo vyhodnoceno jako vhodnější s ohledem na skutečnost, že intenzita dopravního proudu odbočujícího vlevo ze stávající silnice I/14 od Náchoda (směrem k průmyslovému areálu Kvasiny) je větší než intenzita dopravního proudu odbočujícího z připojované komunikace (od areálu Kvasiny) na silnici I/14 směr Rychnov nad Kněžnou.

Hlavní stavebními objekty stavby jsou přeložka silnice I/14 (SO 101), větve mimoúrovňové křižovatky (SO 110), most na přeložce I/14 přes větev MÚK (SO 201), mosty na větvích MÚK přes přeložku Lokotského potoka (SO 202 - 203) a přeložka Lokotského potoka (SO 321).

Odvodnění stavby bude zajištěno do navržených silničních příkopů a do Lokotského potoka.

Budou provedeny přeložky stávajících inženýrských sítí - vedení VVN (jako samostatná stavba ČEZ Distribuce) a přeložka vodovodu firmy AQUA SERVIS a.s. (SO 341). Sdělovací kabel (CETIN a.s.) vedoucí podél stávající silnice I/14 (směr Rychnov nad Kněžnou) je již neprovozovaný a není tudíž nutno jej překládat.

Realizace stavby mimoúrovňové křižovatky se předpokládá v návaznosti na realizaci stavby „I/14 Solnice, obchvat“.

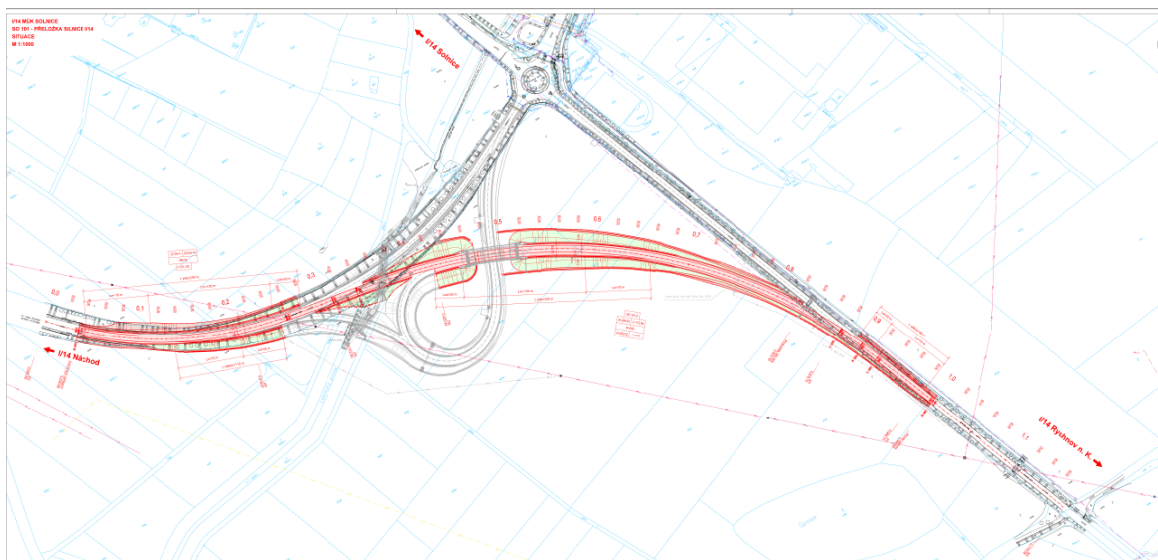
SO 101 - Přeložka silnice I/14 (stavba hlavní)

Předmětem objektu je přeložka silnice I/14 vedená mimo stávající okružní křižovatku. Ve svém začátku je napojena na úsek již vybudovaného západního obchvatu města Solnice. V konci úpravy je napojena na stávající silnici I/14 směr Rychnov nad Kněžnou.

Přeložka silnice I/14 je navržena jako dvoupruhová směrově nerozdělená silnice na návrhovou rychlost $v_n = 90$ km/h a kategorii S 11,5. Délka trasy SO 101 je 1180,00 m, při čemž délka navržené stavební úpravy je 965 m (začátek stavební úpravy: km 0,035 00; konec stavební úpravy: km 1,000 00).

Stavební objekt 101 řeší přeložku silnice I/14, která tvoří hlavní trasu MÚK Solnice ve směru Náchod – Rychnov nad Kněžnou a naopak. Součástí objektu jsou i připojovací a odbočovací pruhy. Jednotlivé větve MÚK jsou řešeny samostatnými stavebními objekty.

Začátek trasy je umístěn na stávající silnici III/32118, která bude v rámci připravované stavby obchvatu Solnice převedena na silnici I/14. Konec trasy se nachází na stávající silnici I/14, na kterou se SO 101 napojuje.



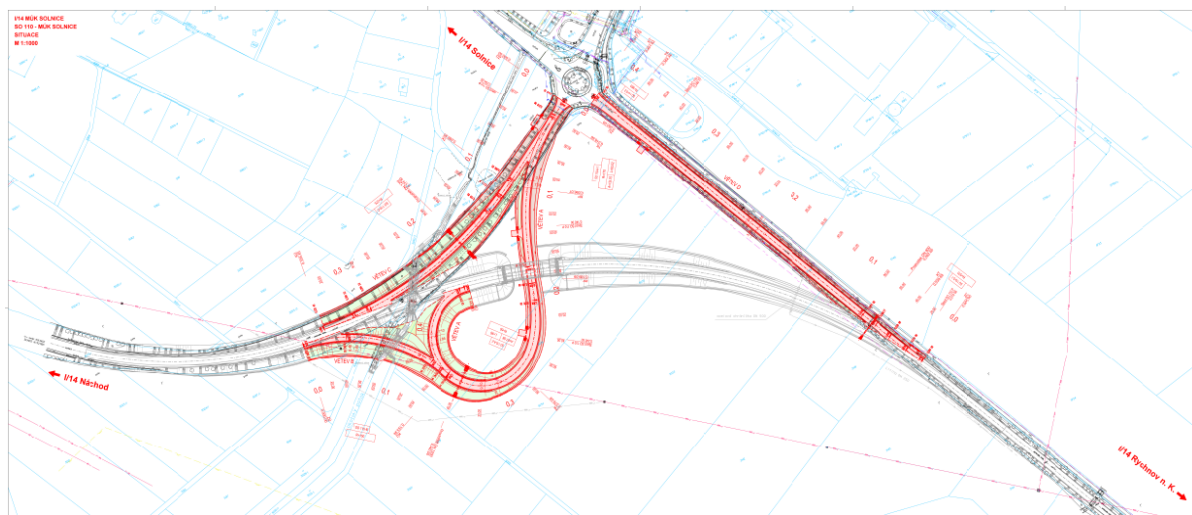
SO 110 – Mimoúrovňová křižovatka Solnice

Větev A zahrnuje obousměrný úsek mezi stávající okružní křižovatkou a jednosměrný úsek, který je zajišťuje napojení na hlavní trasu silnice I/14 (SO 101) do směru na Rychnov nad Kněžnou. Začátek trasy je umístěn na západní větvi stávající okružní křižovatky ve staničení km 0,000 00 a konec trasy je umístěn na začátku připojovacího pruhu hlavní trasy SO 101 v km 0,426 84 (km 0,463 93). Délka větve A je 355,28 m + 108,65 m = 463,93 m. Podél okružní křižovatky vede trasa kabelu VO. V místě křížení s komunikací (v km cca 0,016 větve) bude ochráněna betonovými panely na dobu realizace stavby.

Větev B zahrnuje přímý jednosměrný úsek mezi hlavní trasou SO 101 a větví A ve směru Náchod – okružní křižovatka Solnice. Větev je navržena jako jednopruhová. Začátek trasy se nachází na konci odbočovacího pruhu hlavní trasy SO 101 v km 0,252 58 (km 0,000 00) a konec trasy v místě napojení na větev A v km 0,153 94. Délka větve B je 153,94 m.

Větev C zahrnuje přímý jednosměrný úsek mezi stávající okružní křižovatkou (respektive větví A) a hlavní trasou silnice I/14 (SO 101) ve směru okružní křižovatka Solnice – Náchod. Komunikace je vedena víceméně v trase stávající silnice III/32118, ale dochází zde k úpravě nivelety. Větev je navržena jako přímá jednopruhová jednosměrná. Začátek trasy je umístěn stejně jako u větve A na západní větvi stávající okružní křižovatky se staničením km 0,000 00, přičemž stavební úprava začíná rozštěpem z větve A. Konec trasy je umístěn na začátku připojovacího pruhu hlavní trasy silnice I/14 (SO 101) v km 0,277 49 (km 0,335 45). Délka větve C je 335,45 m.

Větev D zahrnuje jednosměrný dvoupruhový úsek mezi hlavní trasou silnice I/14 (SO 101) a stávající okružní křižovatkou ve směru Rychnov nad Kněžnou – okružní křižovatka Solnice. Komunikace je vedena víceméně v trase stávající silnice I/14, ale dochází k úpravě nivelety. Větev je navržena jako přímá dvoupruhová jednosměrná. Začátek trasy se nachází na konci odbočovacího pruhu hlavní trasy silnice I/14 (SO 101) ve staničení km 0,000 00 (km 0,895 59 SO 101). Konec trasy je umístěn na větvi stávající okružní křižovatky ve staničení km 0,417 78. Délka větve D je 417,78 m.



SO 180 - Dopravně inženýrská opatření

Objekt řeší přechodné dopravní značení a opatření během realizace jednotlivých dílčích fází výstavby. Nejedná se o stavbu z hlediska stavebního zákona, jde o dopravní opatření, které bude povoleno formou stanovení přechodné úpravy provozu a zajištěno na základě reálného harmonogramu prací.

Postup výstavby:

Předpokládá se rozdělení do dvou etap ve dvou stavebních sezónách s maximálním zachováním průjezdu vozidel po silnicích I/14 a III/32118.

Etapu č. 1

V této etapě se předpokládá zúžení stávajících komunikací pro vytvoření pracovního místa umožňujícího rozšíření stávajícího tělesa komunikace.

Etapu č. 2

Předpokládá se převedení dopravy ze silnice III/31218 na silnici I/14 z důvodu výstavby mostu přes Lokotský potok. Pro nákladní vozidla bude vyznačena objízdňá trasa po silnici II/318 a I/14. V případě zprovoznění druhé části obchvatu obce Solnice bude převedena nákladní doprava tuto komunikaci.

SO 190 - Dopravní značení ve správě ŘSD ČR

Objekt řeší trvalé dopravní značení po dokončení stavby. Nejedná se o stavbu z hlediska stavebního zákona, jde o dopravní opatření, které bude povoleno formou stanovení místní úpravy provozu před uvedením do provozu.

SO 193 - Dopravní značení ve správě Královéhradeckého kraje

Objekt řeší trvalé dopravní značení po dokončení stavby. Nejedná se o stavbu z hlediska stavebního zákona, jde o dopravní opatření, které bude povoleno formou stanovení místní úpravy provozu před uvedením do provozu.

SO 201 - Most přes Lokotský potok na I/14 v km 0,369

Účelem mostu je převedení přeložky silnice I/14 třídy a připojovací větve C Náchod MÚK Solnice přes přeložku Lokotského potoka. Převáděnou komunikací na mostě je přeložka silnice I/14 návrhové kategorie S11,5/90. Šířka vozovky na mostě je 11,50 m.

Další převáděnou komunikací na mostě je jednopruhová jednosměrná větev MÚK Solnice šířky 7,00 m pro návrhovou rychlost 60 km/h. Šířka vozovky na mostě je 6,00 m.

Přímo pod mostem bude v korytě vytvořena kyneta hloubky 0,70 m pro převedení běžných průtoků. Koryto pod mostem bude opevněno dlažbou z lomového kamene do betonového lože. Mimo půdorys mostu bude dlažba ukončena příčnými betonovými prahy. Na římsách mostu a svahových křídel je silniční zábradlí z kompozitů a s lanky.

Most na přeložce silnice I/14 (SO 101) přes přeložku Lokotského potoka (SO 321). Přesypaný mostní objekt o jednom poli s délkou přemostění 5,00 m a výškou přesypávky zhruba 3,02 m včetně konstrukce vozovky v místě křížení. Volná šířka na mostě 11,50 m na přeložce silnice I/14, respektive 7,00 m na připojovací větvi Náchod (SO 110). Nosnou konstrukci mostu tvoří jednoplošná monolitická železobetonová polorámová konstrukce s rozpětím 5,60 m. Příslušenství mostu tvoří monolitické železobetonové římsy se silničním zábradlím z kompozitů a s lanky na římsách nosné konstrukce a svahových křídel. Odvodnění mostu je řešeno pomocí odvodňovacích žlabů a skluzů napojených do příkopů převáděné komunikace nebo přímo do přemostované vodoteče. Vpravo před mostem ve směru jízdy je navrženo revizní schodiště vedoucí až k patě násypu převáděné komunikace.

SO 202 - Most přes větev MÚK Solnice na I/14 v km 0,490

Převáděnou komunikací na mostě je přeložka silnice I/14 návrhové kategorie S11,5/90 s připojovacím pruhem (SO 101). Šířka vozovky na mostě je 13,75 m.

Přemostovanou překážkou je dvoupruhová obousměrná větev MÚK Solnice (SO 110) šířky 8,70 m. Šířka vozovky pod mostem je 7,70 m. Pod nově navrženou mostní konstrukcí silničního mostu je zachován minimální průjezdný profil, podjezdná výška je 4,80 m s rezervou 0,15 m.

Most je navržen jako spojitý nosník o 3 polích. Teoretická rozpětí jednotlivých polí, vztažená na osu mostu jsou $16,00 + 20,00 + 16,00 = 52,00$ m. Délka přemostění je 50,80 m, délka mostu 63,00 m. Šířka vozovky na mostě je 13,75 m, šířka revizního chodníku 0,90 m, celková šířka mostu je potom 16,25 m.

Mostní svršek tvoří celoplošná izolace, asfaltová vozovka a monolitické železobetonové římsy na vnějších okrajích mostu. Levá římsa s revizním chodníkem je celkové šířky 1,55 m, pravá římsa je šířky 0,80 m.

Odvodnění mostu je navrženo pomocí mostních odvodňovačů osazených u obrubníku pravé římsy. Dále bude voda potrubím svedena podélným a dále svislým svodem na úroveň terénu před lícem opěry O1 a dále skluzem a žlabem do příkopu přemostované komunikace.

Na levé římse mostu je nad obrubníkovou částí navrženo mostní svodidlo s úrovní zadržetí H2, na vnějším okraji římsy je navržena odrazivá protihluková stěna výšky 2,50 m. Na pravé římse je nad obrubníkovou částí navrženo zábradelní svodidlo s úrovní zadržetí H2.

U obou krajních opěr jsou, vždy vpravo ve směru jízdy podél křídel, umístěna revizní schodiště a podél opěr revizní chodníky.

SO 203 - Most přes Lokotský potok na odbočovací větvi Náchod v km 0,091

Účelem mostu je převedení odbočovací větve B MÚK Solnice přes přeložku Lokotského potoka. Převáděnou komunikací na mostě je jednopruhová jednosměrná větev MÚK Solnice (SO 111) šířky 7,40 m pro návrhovou rychlost 60 km/h. Šířka vozovky na mostě je 6,40 m. Koryto pod mostem bude opevněno dlažbou z lomového kamene do betonového lože. Mimo půdorys mostu bude dlažba ukončena příčnými betonovými prahy.

Jedná se o přesýpaný mostní objekt o jednom poli s kolmou délkou přemostění 5,00 m a výškou přesypávky v místě křížení zhruba 2,20 m včetně konstrukce vozovky. Kolmé rozpětí nosné konstrukce je 5,60 m, délka nosné konstrukce 6,20 m a délka mostu 8,60 m. Volná šířka na mostě 7,40 m, celková šířka mostu je 22,50 m.

Nosnou konstrukci mostu tvoří jednopolová monolitická železobetonová polorámová konstrukce s rozpětím 5,60 m. Na římsách mostu a svahových křídlech je silničním zábradlím z kompozitů a s lanky.

SO 321 - Přeložka Lokotského potoka

Přeložka Lokotského potoka je navržena v co největší míře ve stávající trase, aby nedošlo k prodloužení trasy a následnému snížení sklonu, což by mohlo mít negativní dopad na stávající odtokové poměry. Přeložka potoka řeší směrovou úpravu toku v oblasti nátku do nového mostního objektu, kde byla potřebná koordinace se silničními příkopy od nového silničního tělesa. Potok je tak v oblasti nátku mírně oddálen od původní trasy směrem na sever. Současně je upraveno směrové vedení potoka tak, aby byl zajištěn plynulý nátok do nového mostního objektu na druhé větvi mimoúrovňové křižovatky.

SO 341 - Přeložka vodovodu

Z důvodu kolize s novou větví komunikace je navržena trasa vodovodu tak, aby tuto větev křížila kolmo (z důvodu co nejkratší trasy křížení). Za křížením s novou komunikací je trasa vodovodu vedena podél této komunikace zpět do původního vedení.

V místě křížení s novou komunikací bude vodovod veden v ocelové chráničce DN 500. V nejnižším místě přeložky bude umístěn podzemní hydrant na odbočku z důvodu možnosti odkalení. Celková délka přeložky DN 250 z tvárné litiny činí 302,50 m. Délka ocelové chráničky Č 500 pod novou komunikací je 32,00 m.

SO 801 - Vegetační úpravy ve správě ŘSD

Tento stavební objekt nepodléhá vydání společného povolení (nejedná se o stavbu z hlediska stavebního zákona).

V rámci vegetačních úprav bude na nezpevněných volných plochách a na plochách, kde došlo k poškození stávajícího trávníku stavební činností založen nový trávník. Do založeného trávníku budou realizovány výsadby keřů a stromů. Výsadby keřů na svazích jsou uspořádány v řadách. Jednotlivé druhy se budou vzájemně kombinovat v menších skupinkách, aby se vytvořil přirozený dojem porostů, nikoli pravidelné jednodruhové pásy. V km 0,520 – 0,740 budou výsadby keřů ve svahu doplněny o pravidelnou jednostrannou výsadbu alejových stromů v rovině pod svahem.

V okách křižovatky budou výsadby keřů doplněny o nepravidelnou výsadbu stromů. Stromy budou vysazovány v nepravidelných skupinových výsadbách, aby vytvářeli dojem přirozeného porostu.

SO 820 - Rekultivace ploch dočasného záboru

Tento stavební objekt nepodléhá vydání společného povolení (nejedná se o stavbu z hlediska stavebního zákona).

Rekultivované pozemky budou navráceny jejich vlastníkům. Předmětem objektu je rekultivace ploch dočasných záborů na zemědělských plochách. V rámci tohoto stavebního objektu bude provedena technická a biologická rekultivace ploch ZPF na místě manipulačních pruhů a v místech zařízení stavenišť.

Součástí technické rekultivace ploch ZPF je jejich vyčištění, urovnání a zpětné rozprostření humusových vrstev, sejmutých v rámci přípravy území. Poté bude na těchto plochách

provedena dvouletá, popř. tříletá biologická rekultivace. Pozemky dočasného záboru s kulturou „ostatní plochy“ budou v rámci SO 820 vyčištěny a urovňány (uvedeny do původního/smluveného stavu).

a) Druh a účel stavby

Jedná se o soubor staveb dopravní a technické infrastruktury:

- mimoúrovňová křižovatka včetně přeložky silnice I/14 (stavba hlavní)
- trubní propustky
- most přes Lokotský potok na I/14 v km 0,369
- most přes větev MÚK Solnice na I/14 v km 0,490
- most přes Lokotský potok na odbočovací větvi Náchod v km 0,091
- přeložka vodoteče Lokotského potoka
- přeložka vodovodu
- bude provedena rekultivace ploch dočasného záboru a vegetační úpravy

Předmětná stavba je stavbou dopravní infrastruktury ve smyslu § 1 odst. 2 písm. a) zákon č. 416/2009 Sb., o urychlení výstavby dopravní, vodní a energetické infrastruktury a infrastruktury elektronických komunikací, ve znění účinném do 31.12.2023 (dále také „liniový zákon“), předmětná stavba nevyžaduje posouzení jejích vlivů na životní prostředí podle zákona č. 100/2001 Sb., o posuzování vlivů na životní prostředí, ve znění účinném do 31.12.2023.

b) Údaje o katastrálním území a parcelních číslech a druhu pozemku podle katastru nemovitostí, na nichž se stavba umísťuje a povoluje

Obec: Solnice, Rychnov nad Kněžnou

Katastrální území: Solnice, Litohrady

Okres: Rychnov nad Kněžnou

Kraj: Královéhradecký

parc.č.	druh pozemku podle KN	vlastník	pozn.
5005	ostatní plocha-ostatní komunikace	<i>vlastnické právo</i> MĚSTO SOLNICE	<i>k. ú. Solnice</i>
5023/1	orná půda	<i>vlastnické právo</i> MĚSTO SOLNICE	<i>k. ú. Solnice</i>
5024/3	orná půda	<i>vlastnické právo</i> MĚSTO SOLNICE	<i>k. ú. Solnice</i>
5028/1	ostatní plocha-ostatní komunikace	<i>vlastnické právo</i> MĚSTO SOLNICE	<i>k. ú. Solnice</i>
5028/3	ostatní plocha-ostatní komunikace	<i>vlastnické právo</i> MĚSTO SOLNICE	<i>k. ú. Solnice</i>
5029/1	orná půda	<i>vlastnické právo</i> MĚSTO SOLNICE	<i>k. ú. Solnice</i>
5029/3	trvalý travní porost	<i>vlastnické právo</i> MĚSTO SOLNICE	<i>k. ú. Solnice</i>
5031/1	orná půda	<i>vlastnické právo</i> MĚSTO SOLNICE	<i>k. ú. Solnice</i>
5031/3	trvalý travní porost	<i>vlastnické právo</i> MĚSTO SOLNICE	<i>k. ú. Solnice</i>

5032/1	ostatní plocha-ostatní komunikace	<i>vlastnické právo</i> MĚSTO SOLNICE	<i>k. ú. Solnice</i>
5032/3	ostatní plocha-ostatní komunikace	<i>vlastnické právo</i> MĚSTO SOLNICE	<i>k. ú. Solnice</i>
5030/1	vodní plocha - koryto vodního toku přirozené nebo upravené	<i>vlastnické právo</i> Česká republika <i>právo hospodařit s majetkem státu</i> Povodí Labe, státní podnik	<i>k. ú. Solnice</i>
5030/2	vodní plocha - koryto vodního toku přirozené nebo upravené	<i>vlastnické právo</i> Česká republika <i>právo hospodařit s majetkem státu</i> Povodí Labe, státní podnik	<i>k. ú. Solnice</i>
5030/3	vodní plocha - koryto vodního toku přirozené nebo upravené	<i>vlastnické právo</i> Česká republika <i>právo hospodařit s majetkem státu</i> Povodí Labe, státní podnik	<i>k. ú. Solnice</i>
5006	orná půda	<i>vlastnické právo</i> Bluchová Dana, Kafuňková Naděžda	<i>k. ú. Solnice</i>
5007	orná půda	<i>vlastnické právo</i> Koch Jiří Ing., Kochová Jarmila	<i>k. ú. Solnice</i>
5027/1	orná půda	<i>vlastnické právo</i> Letenská Pavla	<i>k. ú. Solnice</i>
5027/3	orná půda	<i>vlastnické právo</i> Letenská Pavla	<i>k. ú. Solnice</i>
5026/1	orná půda	<i>vlastnické právo</i> Jetelová Jiřina	<i>k. ú. Solnice</i>
5034	orná půda	<i>vlastnické právo</i> Adolf Michal	<i>k. ú. Solnice</i>
5033	orná půda	<i>vlastnické právo</i> Šabata František, Šabatová Hana	<i>k. ú. Solnice</i>
5036	orná půda	<i>vlastnické právo</i> Bezděková Lucie, Dolanská Alexandra, Dolanská Martina, Dolanský Jan, Dolanský Tomáš, Konta-V s.r.o., Lorencová Ivana, ZEA Rychnovsko a.s., ZEAS Podorlicko a.s.	<i>k. ú. Solnice</i>
5056	orná půda	<i>vlastnické právo</i> Štangler Michal, Vaněk Pavel	<i>k. ú. Solnice</i>
5053/1	orná půda	<i>vlastnické právo</i> Dostálková Libuše, Pašta František, Štefková Hana	<i>k. ú. Solnice</i>
5053/3	orná půda	<i>vlastnické právo</i> Dostálková Libuše, Pašta František, Štefková Hana	<i>k. ú. Solnice</i>
5055	orná půda	<i>vlastnické právo</i> ZEA Rychnovsko a.s.	<i>k. ú. Solnice</i>
5063	orná půda	<i>vlastnické právo</i> ZEA Rychnovsko a.s.	<i>k. ú. Solnice</i>
5035	orná půda	Chárová Eva, Tomek Jaromír Ing.	<i>k. ú. Solnice</i>
5040/2	ostatní plocha-silnice	<i>vlastnické právo</i> Královéhradecký kraj <i>hospodaření se svěřeným</i> <i>majetkem kraje</i> Správa silnic Královéhradeckého kraje	<i>k. ú. Solnice</i>
5040/4	ostatní plocha-silnice	<i>vlastnické právo</i> Královéhradecký kraj <i>hospodaření se svěřeným</i> <i>majetkem kraje</i> Správa silnic Královéhradeckého kraje	<i>k. ú. Solnice</i>

5054/1	orná půda	<i>vlastnické právo</i> Královéhradecký kraj <i>hospodaření se svěřeným majetkem kraje</i> Správa silnic Královéhradeckého kraje	<i>k. ú. Solnice</i>
5054/3	orná půda	<i>vlastnické právo</i> Královéhradecký kraj <i>hospodaření se svěřeným majetkem kraje</i> Správa silnic Královéhradeckého kraje	<i>k. ú. Solnice</i>
5073/1	ostatní plocha-silnice	<i>vlastnické právo</i> Královéhradecký kraj <i>hospodaření se svěřeným majetkem kraje</i> Správa silnic Královéhradeckého kraje	<i>k. ú. Solnice</i>
5040/1	orná půda	<i>vlastnické právo</i> Štěpánková Jana	<i>k. ú. Solnice</i>
5040/3	orná půda	<i>vlastnické právo</i> Štěpánková Jana	<i>k. ú. Solnice</i>
5037	orná půda	<i>vlastnické právo</i> Doubravský Petr Dr., Doubravský Roman	<i>k. ú. Solnice</i>
5739	ostatní plocha-silnice	<i>vlastnické právo</i> Česká republika <i>právo hospodařit s majetkem státu</i> Ředitelství silnic a dálnic s. p.	<i>k. ú. Solnice</i>
5038/1	orná půda	<i>vlastnické právo</i> Bártová Michaela Mgr., Švojkrová Mája MUDr., Větrovcová Iva Ing.	<i>k. ú. Solnice</i>
5051/1	orná půda	<i>vlastnické právo</i> Dohnalová Lenka	<i>k. ú. Solnice</i>
5052/1	orná půda	<i>vlastnické právo</i> Kimelová Monika, Kouřimová Irena	<i>k. ú. Solnice</i>
5052/3	orná půda	<i>vlastnické právo</i> Kimelová Monika, Kouřimová Irena	<i>k. ú. Solnice</i>
5039/1	ostatní plocha-jiná plocha	<i>vlastnické právo</i> MĚSTO SOLNICE	<i>k. ú. Solnice</i>
5045/1	ostatní plocha-ostatní komunikace	<i>vlastnické právo</i> MĚSTO SOLNICE	<i>k. ú. Solnice</i>
5045/3	ostatní plocha-ostatní komunikace	<i>vlastnické právo</i> MĚSTO SOLNICE	<i>k. ú. Solnice</i>
5845/3	ostatní plocha-silnice	<i>vlastnické právo</i> MĚSTO SOLNICE	<i>k. ú. Solnice</i>
3142	orná půda	<i>vlastnické právo</i> Šabata František, Šabatová Hana	<i>k. ú. Litohrady</i>
3149	orná půda	<i>vlastnické právo</i> Roleček Jiří	<i>k. ú. Litohrady</i>
3144	orná půda	<i>vlastnické právo</i> Město Rychnov nad Kněžnou	<i>k. ú. Litohrady</i>
3145	orná půda	<i>vlastnické právo</i> Město Rychnov nad Kněžnou	<i>k. ú. Litohrady</i>

Stav všech pozemků ve vztahu k jejich vlastnictví (a z toho vyplývající vymezení okruhu účastníků řízení) uvádí stavební úřad dle veřejně přístupných údajů z katastru nemovitostí.

c) Popis prostorového řešení stavby

Stavební objekt 101 řeší přeložku silnice I/14, která tvoří hlavní trasu MÚK Solnice ve směru Náchod – Rychnov nad Kněžnou a naopak. Součástí objektu jsou i připojovací a odbočovací pruhy. Jednotlivé větve MÚK jsou řešeny samostatnými stavebními objekty.

Stavební objekt SO 110 řeší jednotlivé větve mimoúrovňové křižovatky Solnice, které jsou v rámci objektu rozděleny následovně:

Větev A – obousměrná větev MÚK Solnice a připojovací větev ve směru Rychnov n. K.

Větev B – odbočovací větev ze směru Náchod

Větev C – připojovací větev ve směru Náchod

Větev D – odbočovací větev ze směru Rychnov nad Kněžnou

Most přes Lokotský potok na I/14 v km 0,369. Účelem mostu je převedení přeložky silnice I/14 třídy a připojovací větve C Náchod MÚK Solnice přes přeložku Lokotského potoka.

Most přes větev MÚK Solnice na I/14 v km 0,490. Účelem mostu je převedení přeložky silnice I/14 přes větev MÚK Solnice.

Most přes Lokotský potok na odbočovací větvě Náchod v km 0,091. Účelem mostu je převedení odbočovací větve B MÚK Solnice přes přeložku Lokotského potoka.

Přeložka Lokotského potoka. Předmětem stavebního objektu je přeložka vodoteče ve správě Povodí Labe, s.p. v celkové délce cca 125 m. Předložená dokumentace řeší úpravu stávajícího potoka v místě křížení s navrhovanou komunikací.

Přeložka vodovodu DN 250. Stavební objekt řeší přeložku vodovodu, která je vyvolána výstavbou mimoúrovňové křižovatky. Přeložka stávajícího vodovodu je ve správě společnosti AQUA Servis a.s. Vodovod vede v souběhu se stávající komunikací I/14 směrem do Rychnova nad Kněžnou.

Prostorové řešení jednotlivých stavebních objektů je patrné z koordinační situace C.3 a katastrální situace C.2, který je přílohou tohoto oznámení.

d) Umístění stavby na pozemku

Křižovatka je navržena jako trubkovitá, bezprůpletová s přímými a vratnými větvemi. Hlavní stavebními objekty stavby jsou přeložka silnice I/14 (SO 101), větve mimoúrovňové křižovatky (SO 110), most na přeložce I/14 přes větev MÚK (SO 201), mosty na větvích MÚK přes přeložku Lokotského potoka (SO 202 – 203) a přeložka Lokotského potoka (SO 321). Odvodnění stavby bude zajištěno do navržených silničních příkopů a do Lokotského potoka. Budou provedeny přeložky stávajících inženýrských sítí – vedení VVN (jako samostatná stavba ČEZ Distribuce) a přeložka vodovodu firmy AQUA SERVIS a.s. (SO 341). Sdělovací kabel (CETIN a.s.) vedoucí podél stávající silnice I/14 (směr Rychnov nad Kněžnou) je již neprovozovaný a není tudíž nutno jej překládat.

I/14 MÚK Solnice bude umístěna v místě stávající okružní křižovatky silnic I/14 a III/32118 dle koordinační situace C.3 a situace širších vztahů C.1, která je přílohou tohoto oznámení.

e) Vymezení území dotčeného vlivy stavby

– nemovitosti dotčené umístěním stavby – pozemky stavby a na nich nacházející se stavby:
p. p. č. 5034, 5006, 5030/1, 5030/2, 5030/3, 5033, 5036, 5056, 5053/1, 5053/3, 5007,

5055, 5063, 5035, 5040/2, 5040/4, 5027/1, 5027/3, 5026/1, 5005, 5023/1, 5024/3, 5028/1, 5028/3, 5029/1, 5029/3, 5031/1, 5031/3, 5032/1, 5032/3, 5054/1, 5054/3, 5073/1, 5040/1, 5040/3, 5037, 5739, 5038/1, 5051/1, 5052/1, 5052/3, 5039/1, 5045/1, 5045/3, 5845/3 v katastrálním území Solnice

p. p. č. 3142, 3149, 3144, 3145 v katastrálním území Litohrady

- okolní nemovitosti – sousední pozemky a na nich nacházející se stavby: p. p. č. 3132, 3133, 3134, 3136, 3141/1, 3141/2 v k. ú. Litohrady
- okolní nemovitosti – sousední pozemky a na nich nacházející se stavby: p. p. č. 5000, 5002, 5004, 5008, 5018, 5019, 5041, 5042, 5043, 5044, 5046, 5047, 5048, 5050, 5061, 5062, 5673, 5846, 5022/1, 5025/1, 5675/2, 5675/3, 5738/1, 5845/1, 5754/1, 5749, 5738/1, 5740/6, 5740/7, 5740/9, 5737/4, 5734/2 v katastrálním území Solnice
- vodní tok Lokotský potok, silnice I/14, silnice III/32118. Stavba se nachází v blízkosti zařízení distribuční soustavy, resp. zasahuje do ochranného pásma zařízení nadzemního vedení 110 kV (ČEZ Distribuce a.s.), dojde ke střetu sítě elektronických komunikací (CETIN a.s.), nejsou umístěna žádná provozovaná plynárenská zařízení, VTL plynovod je vzdálen cca 57,00 m, STL plynovod cca 50,00 m (GasNet, s.r.o., jako provozovatel distribuční soustavy a technické infrastruktury, zastoupený GasNet Služby, s. r. o.), provozovatel veřejného vodovodu a kanalizace – přeložka vodovodu (AQUA SERVIS, a.s.), v zájmovém území se nachází stavba vodního díla - hlavní odvodňovací zařízení (HOZ)

V zájmovém území se nenachází žádná lokalita zařazená do soustavy evropsky významných stanovišť – NATURA 2000.

Stavba nepodléhá posuzování dle zákona č.100/2001 Sb., protože nenaplnuje parametry bodu č. 49 přílohy č.1 zákona č. 100/2001 Sb.

Předmětem povolení není kácení zeleně.

Krajský úřad Královéhradeckého kraje, odbor dopravy a silničního hospodářství jako speciální stavební úřad příslušný podle ustanovení § 40 odst. 3 písm. d) zákona č. 13/1997 Sb., o pozemních komunikacích, ve znění účinném do 31. 12. 2023, ustanovení § 15 odst. 1 písm. c) zákona č. 183/2006 Sb., o územním plánování a stavebním řádu, ve znění účinném do 31. 12. 2023 (dále jen stavební zákon), ve spojení s ustanovením § 330 odst. 1) zákona č. 283/2021 Sb., stavební zákon, ve znění pozdějších předpisů, ve smyslu ustanovení § 94j odst. 2 stavebního zákona

oznamuje

v souladu s ustanovením § 94m stavebního zákona, ve smyslu ustanovení § 2 odst. 5 zákona č. 416/2009 Sb., o urychlení výstavby dopravní, vodní a energetické infrastruktury a infrastruktury elektronických komunikací, ve znění účinném do 31. 12. 2023, zahájení společného řízení dotčeným orgánům a všem známým účastníkům řízení. Jelikož jsou stavebnímu úřadu dobře známy poměry staveniště a žádost poskytuje dostatečný podklad pro posouzení stavebního záměru a stanovení podmínek k jeho provádění, upouští stavební úřad v souladu s ustanovením § 94m odst. 3 stavebního zákona od ústního jednání a ohledání na místě.

Vzhledem k tomu, že se jedná o řízení s velkým počtem účastníků (tzn. řízení s více než 30 účastníky), jsou písemnosti účastníkům řízení doručovány ve smyslu § 25 odst. 2 a 3 správního řádu v souladu s ustanovením § 144 odst. 2 a 6 správního řádu veřejnou vyhláškou. To se netýká účastníků řízení uvedených v § 27 odst. 1 správního řádu, ve smyslu § 94m odst. 2 stavebního zákona, tedy dotčených orgánů a účastníků podle § 94k písm. a) až d) stavebního zákona, těmto se doručuje jednotlivě.

Vzhledem k tomu, že stavební úřad upouští od ústního jednání, stanovuje lhůtu 15 dnů od doručení tohoto oznámení, ve které mohou účastníci řízení uplatnit námítky ke společnému územnímu a stavebnímu řízení a dotčené orgány závazná stanoviska k odboru dopravy a silničního hospodářství Krajského úřadu Královéhradeckého kraje, jinak k nim v souladu s ustanovením § 94n odst. 1 stavebního zákona nebude stavební úřad přihlížet.

Podle ustanovení § 94n stavebního zákona závazná stanoviska, která mohou dotčené orgány uplatňovat podle § 4 odst. 4, musí být uplatněna nejpozději ve stanovené lhůtě, jinak se k nim nepřihlíží. Připomínky veřejnosti musí být uplatněny nejpozději při veřejném ústním jednání, jinak se k nim nepřihlíží. K závazným stanoviskům a námítkám k věcem, o kterých bylo rozhodnuto při vydání územně plánovací dokumentace, se nepřihlíží. Osoba, která je účastníkem řízení podle § 94k písm. c) až e), může uplatňovat námítky proti projednávanému stavebnímu záměru, dokumentaci, způsobu provádění a užívání stavebního záměru nebo požadavkům dotčených orgánů, pokud jimi může být přímo dotčeno jeho vlastnické nebo jiné věcné právo k pozemku nebo stavbě. Obec uplatňuje ve společném územním a stavebním řízení námítky k ochraně zájmů obce a zájmů občanů obce. Osoba, která je účastníkem řízení podle zvláštního právního předpisu, může v řízení uplatňovat námítky pouze v rozsahu, v jakém je projednávaným stavebním záměrem dotčen veřejný zájem, jehož ochranou se podle zvláštního právního předpisu zabývá. K námítkám, které nesplňují uvedené požadavky, se nepřihlíží. Účastník řízení ve svých námítkách uvede skutečnosti, které zakládají jeho postavení jako účastníka řízení, a důvody podání námitek. Námítky stavební úřad posoudí na základě obecných požadavků na výstavbu, závazných stanovisek, popřípadě rozhodnutí dotčených orgánů nebo technických norem, pokud taková námítka nepřesahuje rozsah jeho působnosti. O námítce občanskoprávní povahy si stavební úřad učiní úsudek a rozhodne ve věci; to neplatí v případě námitek týkajících se existence nebo rozsahu vlastnických nebo jiných věcných práv.

Vzhledem k tomu, že podklady pro vydání společného povolení jsou kompletní, po uplynutí výše uvedené lhůty (lhůta pro možnost uplatnění námitek, připomínek) se účastníci řízení mohou dále v souladu s ustanovením § 36 odst. 3 zákona č. 500/2004 Sb., správní řád, ve znění pozdějších předpisů (dále jen správní řád) vyjádřit k podkladům rozhodnutí. Po uplynutí 5 dnů od výše uvedené lhůty správní orgán ve věci rozhodne. Stavební úřad upozorňuje účastníky řízení, že tato pěti denní lhůta slouží pouze k seznámení s kompletním spisem před vydáním rozhodnutí a nejedná se o další lhůtu pro uplatnění námitek. Případné námítky uplatněné v rámci této pěti denní lhůty by byly námítkami opožděnými, k nimž stavební úřad nepřihlíží ve smyslu koncentrace řízení zakotvené v ustanovení § 94n odst. 1 stavebního zákona.

Do podkladů lze nahlédnout na odboru dopravy a silničního hospodářství Krajského úřadu Královéhradeckého kraje, v úřední dny pondělí a středa, 8 –16,30 hod., dále po předchozí telefonické domluvě na tel. 722 974 591.

V souladu s ustanovením § 36 odst. 1 správního řádu mohou účastníci řízení navrhnout důkazy a činit jiné návrhy po celou dobu řízení až do vydání rozhodnutí.

Účastníci společného územního a stavebního řízení:

Účastníci řízení podle § 27 odst. 1 písm. a) správního řádu:

- podle § 94k písm. a) stavebního zákona – stavebník:

Ředitelství silnic a dálnic s. p., IČO 65993390, Čerčanská 2023/12, 140 00 Praha, Správa Hradec Králové, Pouchovská 401, 503 41 Hradec Králové, zastoupený na základě plné moci SUDOP PRAHA a.s., IČO 25793349, Olšanská 2643/1a, Žižkov, 130 00 Praha 3

- podle § 94k písm. c) stavebního zákona – vlastník stavby, na které má být požadovaný stavební záměr uskutečněn, není-li sám stavebníkem, nebo ten, kdo má ke stavbě jiné věcné právo, není-li sám stavebníkem

Česká republika *právo hospodařit s majetkem státu* Ředitelství silnic a dálnic s. p., IČO 65993390, Čerčanská 2023/12, 140 00 Praha 4 (*silnice I/14*)

Královéhradecký kraj, IČO 70889546, Pivovarské náměstí 1245/2, 500 03 Hradec Králové *hospodaření se svěřeným majetkem kraje* Správa silnic Královéhradeckého kraje, IČO 70947996, Na Okrouhlíku 1371/30, Pražské Předměstí, 500 02 Hradec Králové (*silnice III/32118*)

ČEZ Distribuce, a. s., IČO 24729035, Teplická 874/8, 405 02 Děčín (*ochranné pásmo zařízení nadzemního vedení 110 kV, energetické zařízení vn a vvn*)

CETIN a.s., IČO 04084063, Českomoravská 2510/19, Libeň, 190 00 Praha 9 (*dojde ke střetu se sítí elektronických komunikací*)

AQUA SERVIS, a.s., IČO 60914076, Štemberkova 1094, 516 01 Rychnov nad Kněžnou (*vodovod a kanalizace pro veřejnou potřebu*)

Povodí Labe, s. p., IČO 70890005, Víta Nejedlého 951, 500 03 Hradec Králové (*správce povodí*)

MĚSTO SOLNICE, IČO 00275417, Masarykovo náměstí 1, 517 01 Solnice (*veřejné osvětlení*)

Česká republika *příslušnost hospodařit s majetkem státu* Státní pozemkový úřad, IČO 01312774, Husinecká 1024/11a, Žižkov, 130 00 Praha 3 (*hlavní odvodňovací zařízení HOZ*)

- podle § 94k písm. d) stavebního zákona vlastník pozemku, na kterém má být požadovaný stavební záměr uskutečněn, není-li sám stavebníkem, nebo ten, kdo má jiné věcné právo k tomuto pozemku:

vlastnické právo Česká republika *právo hospodařit s majetkem státu* Ředitelství silnic a dálnic s. p., IČO 65993390, Čerčanská 2023/12, 140 00 Praha 4 (*vlastnické právo p. p. č. 5739 v k. ú. Solnice*)

vlastnické právo Královéhradecký kraj, IČO 70889546, Pivovarské náměstí 1245/2, 500 03 Hradec Králové *hospodaření se svěřeným majetkem kraje* Správa silnic Královéhradeckého kraje, IČO 70947996, Na Okrouhlíku 1371/30, Pražské Předměstí, 500 02 Hradec Králové (*vlastnické právo p. p. č. 5040/2, 5040/4, 5054/1, 5054/3, 5073/1 v k. ú. Solnice*)

vlastnické právo Adolf Michal, nar. 16.02.1980, Spořilov 754, 561 51 Letohrad (*vlastnické právo p. p. č. 5034 v k. ú. Solnice*)

vlastnické právo Bluchová Dana, nar. 10.10.1955, Štemberkova 836, 516 01 Rychnov nad Kněžnou a Kafuňková Naděžda, nar. 30.11.1965, Boženy Němcové 818, 516 01 Rychnov nad Kněžnou (*vlastnické právo p. p. č. 5006 v k. ú. Solnice*)

vlastnické právo Česká republika *právo hospodařit s majetkem státu* Povodí Labe, státní podnik, IČO 70890005, Víta Nejedlého 951/8, Slezské Předměstí, 500 03 Hradec Králové (*vlastnické právo p. p. č. 5030/1, 5030/2, 5030/3 v k. ú. Solnice*)

vlastnické právo Šabata František, nar. 24.12.1939 a Šabatová Hana, nar. 15.09.1946, Litohrady 21, 516 01 Rychnov nad Kněžnou (*vlastnické právo p. p. č. 5033 v k. ú. Solnice*)

vlastnické právo Bezděková Lucie, nar. 01.06.1980, Nerošov 6, 503 15 Nechanice; Dolanská Alexandra, nar. 22.12.1990, Pražská třída 244/122, Kukleny, 500 04 Hradec Králové; Dolanská Martina, nar. 17.01.1993, Pražská třída 244/122, Kukleny, 500 04 Hradec Králové; Dolanský Jan, nar. 08.07.1981, Na Stávku 8, Svinary, 500 09 Hradec Králové; Dolanský Tomáš, nar. 02.07.1978, Sehnoutkova 246, 503 04 Černožice; Konta-V s.r.o., IČO 02502968, Tovární 394, 561 69 Králíky; Lorencová Ivana, nar. 09.12.1948, Opletalova 498, 273 45 Hřebeč; ZEA Rychnovsko a.s., IČO 64829537, č.p. 354, 517 11 Javornice, ZEAS Podorlicko a.s., IČO 48172812, č.p. 99, 517 33 Trnov (*vlastnické právo p. p. č. 5036 v k. ú. Solnice*)

vlastnické právo Štangler Michal, nar. 21.06.1993, Barvířská 35, 517 01 Solnice a Vaněk Pavel, nar. 19.03.1974, Seifertova 1091, 517 41 Kostelec nad Orlicí (*vlastnické právo p. p. č. 5056 v k. ú. Solnice*)

vlastnické právo Dostálková Libuše, nar. 07.09.1951, Na Trávniku 1232, 516 01 Rychnov nad Kněžnou; Pašta František, nar. 30.09.1953, Rychnovská 556, 517 01 Solnice; Štefková Hana, nar. 08.04.1956, Merklovice 68, 517 54 Vamberk (*vlastnické právo p. p. č. 5053/1, 5053/3 v k. ú. Solnice*)

vlastnické právo Koch Jiří Ing., nar. 11.07.1959, Jana Srba 1493/10, Uhříněves, 104 00 Praha 10; Kochová Jarmila, nar. 02.02.1945, Rumburská 260/15, Střížkov, 190 00 Praha (*vlastnické právo p. p. č. 5007 v k. ú. Solnice*)

vlastnické právo ZEA Rychnovsko a.s., IČO 64829537, č.p. 354, 517 11 Javornice (*p. p. č. 5055, 5063 v k. ú. Solnice*)

vlastnické právo Chárová Eva, nar. 08.09.1974, K Radosti 748, 533 74 Horní Jelení; Tomek Jaromír Ing., nar. 29.11.1976, Dubové návrší 750, Studánka, 530 12 Pardubice (*vlastnické právo p. p. č. 5035 v k. ú. Solnice*)

vlastnické právo Letenská Pavla, nar. 31.08.1976, Chvalova 1577/12, Žižkov, 130 00 Praha 3 (*vlastnické právo p. p. č. 5027/1, 5027/3 v k. ú. Solnice*)

vlastnické právo Jetelová Jiřina, nar. 18.04.1945, Dukelská 603, 549 01 Nové Město nad Metují (*vlastnické právo p. p. č. 5026/1 v k. ú. Solnice*)

vlastnické právo MĚSTO SOLNICE, IČO 00275417, Masarykovo náměstí 1, 517 01 Solnice (*vlastnické právo p. p. č. 5005, 5023/1, 5024/3, 5028/1, 5028/3, 5029/1, 5029/3, 5031/1, 5031/3, 5032/1, 5032/3, 5039/1, 5045/1, 5045/3, 5845/3 v k. ú. Solnice*)

vlastnické právo Štěpánková Jana, nar. 12.04.1969, Družstevní 402, 517 01 Solnice (*vlastnické právo p. p. č. 5040/1, 5040/3 v k. ú. Solnice*)

vlastnické právo Doubravský Petr Dr., nar. 15.09.1956, Sajungos a. 5-25, Kaunas 483 79, Litva a Doubravský Roman, nar. 29.07.1958, Sandhofstrasse 5, Altenbuch 979 01, Německo (*vlastnické právo p. p. č. 5037 v k. ú. Solnice*)

vlastnické právo Bártová Michaela Mgr., nar. 30.10.1968, Aloisina výšina 640/124, Liberec XV-Starý Harcov, 460 15 Liberec, Švojkrová Mája MUDr., nar. 09.05.1949, Staniční 776/45, Doubravka, 312 00 Plzeň, Větrovcová Iva Ing., nar. 18.04.1948, Dopravní 245/19, Nová Hospoda, 318 00 Plzeň (*vlastnické právo p. p. č. 5038/1 v k. ú. Solnice*)

vlastnické právo Dohnalová Lenka, nar. 10.10.1976, Ještětice 37, 516 01 Solnice (*vlastnické*

právo p. p. č. 5051/1 v k. ú. Solnice)
vlastnické právo Kimelová Monika, nar. 14.04.1979, Školní 107, 517 01 Solnice a Kouřimová Irena, nar. 10.12.1973, č.p. 371, 517 02 Kvasiny (*vlastnické právo p. p. č. 5052/1, 5052/3 v k. ú. Solnice*)
vlastnické právo Šabata František, nar. 24.12.1939 a Šabatová Hana, nar. 15.09.1946, Litohrady 21, 516 01 Rychnov nad Kněžnou (*vlastnické právo p. p. č. 3142 v k. ú. Litohrady*)
vlastnické právo Roleček Jiří, nar. 16.04.1948, Litohrady 22, 516 01 Rychnov nad Kněžnou (*vlastnické právo p. p. č. 3149 v k. ú. Litohrady*)
vlastnické právo Město Rychnov nad Kněžnou, IČO 00275336, Havlíčkova 136, 516 01 Rychnov nad Kněžnou (*vlastnické právo p. p. č. 3144, 3145 v k. ú. Litohrady*)

Oprávnění z věcných břemen, která mohou být stavbou dotčena:

Zástavní právo smluvní, *oprávnění pro* MONETA Money Bank, a.s., Vyskočilova 1442/1b, Michle, 140 00 Praha 4, IČO 25672720, p. p. č. 5036 v k. ú. Solnice
Zákaz zcizení a zatížení, *oprávnění pro* MONETA Money Bank, a.s., Vyskočilova 1442/1b, Michle, 140 00 Praha 4, IČO 25672720, p. p. č. 5036 v k. ú. Solnice
Zástavní právo smluvní, *oprávnění pro* Podpurný a garanční rolnický a lesnický fond, a.s., Sokolovská 394/17, Karlín, 186 00 Praha 8, IČO 49241494, p. p. č. 5063 v k. ú. Solnice
Zákaz zcizení a zatížení, *oprávnění pro* Podpurný a garanční rolnický a lesnický fond, a.s., Sokolovská 394/17, Karlín, 186 00 Praha 8, IČO 49241494, p. p. č. 5063 v k. ú. Solnice
Věcné břemeno (podle listiny), *oprávnění pro* ČEZ Distribuce, a. s., Teplická 874/8, Děčín IV- Podmokly, 405 02 Děčín, IČO: 24729035, p. p. č. 5024/3, 5028/1
Věcné břemeno (podle listiny), *oprávnění pro* GasNet, s.r.o., Klíšská 940/96, Klíše, 400 01 Ústí nad Labem, IČO: 27295567, p. p. č. 5029/1, 5031/1, 5032/1 v k. ú. Solnice
Věcné břemeno (podle listiny), *oprávnění pro* GasNet, s.r.o., Klíšská 940/96, Klíše, 400 01 Ústí nad Labem, IČO: 27295567, p. p. č. 5024/3 v k. ú. Solnice
Věcné břemeno (podle listiny), *oprávnění pro* ČEZ Distribuce, a. s., Teplická 874/8, Děčín IV- Podmokly, 405 02 Děčín, IČO: 24729035, p. p. č. 5073/1 v k. ú. Solnice
Věcné břemeno (podle listiny), *oprávnění pro* CETIN a.s., Českomoravská 2510/19, Libeň, 190 00 Praha 9, IČO: 04084063, p. p. č. 5073/1 v k. ú. Solnice
Věcné břemeno ve prospěch nemovitosti neevidované v katastru stavby vodního díla kanalizace, právo uložení, údržby, oprav podzemního vedení kanalizace dle čl. II. této smlouvy a dle GP č.1003-84/2011, pro vlastníka stavby vodního díla kanalizace, p. p. č. 5737 v k. ú. Solnice
Věcné břemeno (podle listiny), *oprávnění pro* MĚSTO SOLNICE, IČO 00275417, Masarykovo náměstí 1, 517 01 Solnice, p. p. č. 5739 v k. ú. Solnice (vodovod, kanalizace)
Věcné břemeno (podle listiny), *oprávnění pro* MĚSTO SOLNICE, IČO 00275417, Masarykovo náměstí 1, 517 01 Solnice, p. p. č. 5739 v k. ú. Solnice (veřejné osvětlení)
Věcné břemeno (podle listiny), *oprávnění pro* LogPark Kvasiny, a.s., Lihovarská 689/40a, Kunčičky, 718 00 Ostrava, IČO: 29137616, p. p. č. 5739 v k. ú. Solnice
Předkupní právo podle § 101 zákona č. 183/2006 Sb., *oprávnění pro* Královéhradecký kraj, IČO 70889546, Pivovarské náměstí 1245/2, 500 03 Hradec Králové, p. p. č. 5045/3 v k. ú. Solnice

Účastníci řízení podle § 27 odst. 2 správního řádu:

- podle § 94k písm. b) stavebního zákona – obec, na jejímž území má být požadovaný stavební záměr uskutečněn:

Rychnov nad Kněžnou (část města Litohrady), IČO 00275336, Havlíčkova 136, 516 01
Rychnov nad Kněžnou

MĚSTO SOLNICE, IČO 00275417, Masarykovo náměstí 1, 51701 Solnice

- podle § 94k písm. e) stavebního zákona osoba, jejíž vlastnické právo nebo jiné věcné právo k sousedním stavbám anebo sousedním pozemkům nebo stavbám na nich může být společným povolením přímo dotčeno (v případě řízení s velkým počtem účastníků se tyto účastníci řízení podle § 94l odst. 3) identifikují označením pozemků a staveb evidovaných v katastru nemovitostí dotčených vlivem stavebního záměru):

p. p. č. 3132, 3133, 3134, 3136, 3141/1, 3141/2 v k. ú. Litohrady

p. p. č. 5000, 5002, 5004, 5008, 5018, 5019, 5041, 5042, 5043, 5044, 5046, 5047, 5048, 5050, 5061, 5062, 5673, 5846, 5022/1, 5025/1, 5675/2, 5675/3, 5738/1, 5845/1, 5754/1, 5749, 5738/1, 5740/6, 5740/7, 5740/9, 5737/4, 5734/2 v katastrálním území Solnice

S ohledem na charakter a rozsah stavby nelze vyloučit, že výše uvedený výčet pozemků a staveb, které mohou být prováděním stavby přímo dotčeny, není vyčerpávající. V tomto případě speciální stavební úřad odkazuje na ustanovení § 28 odst. 1 správního řádu, dle kterého se za účastníka řízení v pochybnostech považuje i ten, kdo tvrdí, že je účastníkem řízení, dokud se neprokáže opak. I takovým účastníkům řízení je doručováno veřejnou vyhláškou.

Dle ustanovení § 17 odst. 1 zákona č. 13/1997 Sb., o pozemních komunikacích, ve znění účinném do 31. 12. 2023, je stavba silnice I. třídy, její součásti, příslušenství a stavby související veřejně prospěšná, pro kterou lze ve smyslu ustanovení § 17 odst. 2 téhož zákona podle zvláštního právního předpisu (zákon č. 184/2006 Sb., o odnětí nebo omezení vlastnického práva k pozemku nebo stavbě, ve znění účinném do 31. 12. 2023) odejmout nebo omezit vlastnické právo k pozemku nebo ke stavbě nebo právo odpovídající věcnému břemenu k pozemku nebo ke stavbě potřebným k uskutečnění výstavby, opravy, úpravy, modernizace nebo rekonstrukce dálnice, silnice, místní komunikace I. třídy, jejich součástí, příslušenství nebo staveb souvisejících. Pro tuto stavbu tedy není třeba souhlasu vlastníka dle ustanovení § 94l odst. 2 písm. a) stavebního zákona k umístění a provedení stavebního záměru podle ustanovení § 184a stavebního zákona.

Poučení:

Dne 1. ledna 2024 nabyl účinnosti zákon č. 283/2021 Sb., stavební zákon, ve znění pozdějších předpisů (dále jen "nový stavební zákon"), který nahradil stavební zákon č. 183/2006 Sb. Dle ust. § 330 odst. 1) nového stavebního zákona se řízení a postupy zahájené přede dnem nabytí účinnosti tohoto zákona dokončí podle dosavadních právních předpisů. Dosavadním právním předpisem je ve společném řízení zákon č. 183/2006 Sb., o územním plánování a stavebním řádu, ve znění účinném do 31.12.2023, a jeho prováděcí vyhlášky.

Na toto řízení se vztahuje zákon č. 416/2009 Sb., o urychlení výstavby dopravní, vodní a energetické infrastruktury a infrastruktury elektronických komunikací, ve znění účinném do

31. 12. 2023

Vzhledem k tomu, že se jedná o řízení podle stavebního zákona, které je řízením s velkým počtem účastníků, oznámení o zahájení řízení se doručuje postupem podle stavebního zákona. Ostatní písemnosti se doručují jednotlivě pouze žadateli, obci, na jejímž území má být záměr uskutečněn, a dotčeným orgánům; ostatním účastníkům řízení se doručují veřejnou vyhláškou, o čemž se tito účastníci poučí v oznámení o zahájení řízení, je-li jim doručováno jednotlivě (ustanovení § 2 odst. 5 zákona č. 416/2009 Sb., o urychlení výstavby dopravní, vodní a energetické infrastruktury a infrastruktury elektronických komunikací, ve znění účinném do 31. 12. 2023). Dle ustanovení § 94m odst. 2 stavebního zákona oznámení o zahájení společného územního a stavebního řízení a další úkony v řízení se doručují účastníkům řízení a dotčeným orgánům jednotlivě, nejde-li o řízení s velkým počtem účastníků. V případě řízení s velkým počtem účastníků stavební úřad doručuje oznámení o zahájení řízení a další úkony v řízení účastníkům řízení podle § 94k písm. a) až d) a dotčeným orgánům jednotlivě; účastníky podle § 27 odst. 1 správního řádu jsou vždy účastníci podle § 94k písm. a), c) a d).

Účastníci jsou oprávněni navrhopvat důkazy a činit jiné návrhy po celou dobu řízení až do vydání rozhodnutí. Účastníci mají právo vyjádřit v řízení své stanovisko. Účastníci se mohou před vydáním rozhodnutí vyjádřit k podkladům rozhodnutí, popřípadě navrhnout jejich doplnění.

Dle ustanovení § 94n odst. 2 stavebního zákona se k závazným stanoviskům a námitkám k věcem, o kterých bylo rozhodnuto při vydání územně plánovací dokumentace, nepřihlíží.

Dle ustanovení § 94n odst. 3 stavebního zákona osoba, která je účastníkem řízení podle § 94k písm. c) až e), může uplatňovat námitky proti projednávanému stavebnímu záměru, dokumentaci, způsobu provádění a užívání stavebního záměru nebo požadavkům dotčených orgánů, pokud jimi může být přímo dotčeno jeho vlastnické nebo jiné věcné právo k pozemku nebo stavbě. Obec uplatňuje ve společném územním a stavebním řízení námitky k ochraně zájmů obce a zájmů občanů obce. Osoba, která je účastníkem řízení podle zvláštního právního předpisu, může v řízení uplatňovat námitky pouze v rozsahu, v jakém je projednávaným stavebním záměrem dotčen veřejný zájem, jehož ochranou se podle zvláštního právního předpisu zabývá. K námitkám, které nesplňují uvedené požadavky, se nepřihlíží. Účastník řízení ve svých námitkách uvede skutečnosti, které zakládají jeho postavení jako účastníka řízení, a důvody podání námitek.

Nechá-li se některý z účastníků zastupovat, předloží jeho zástupce písemnou plnou moc.

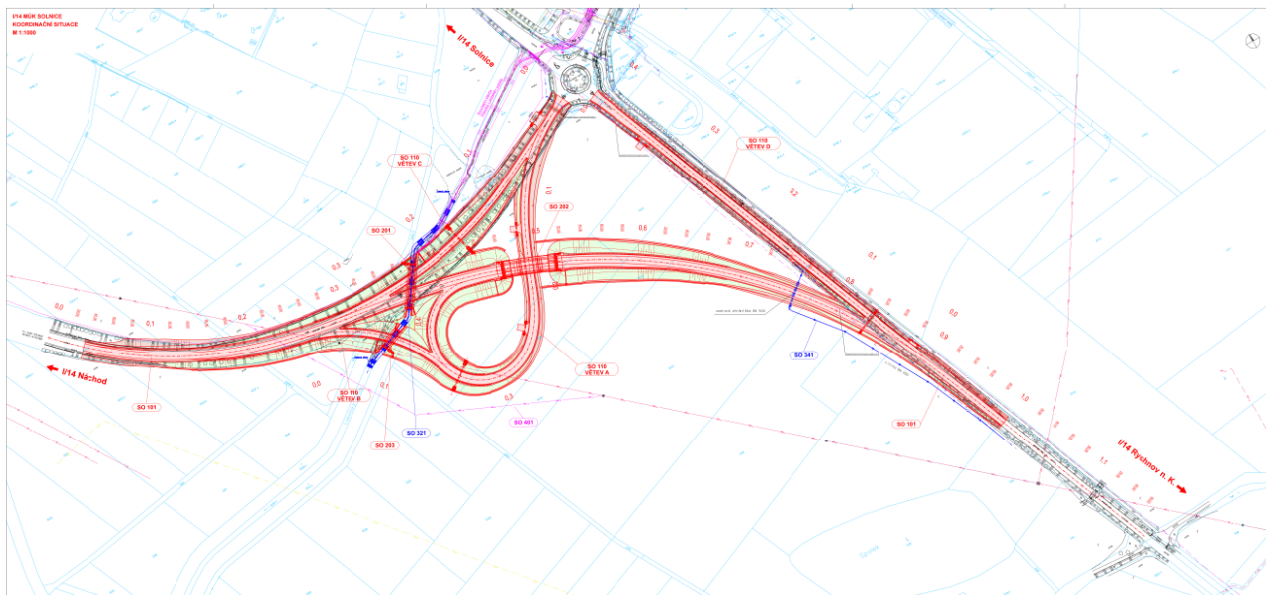
Účastník nebo jeho zástupce je povinen předložit na výzvu oprávněné úřední osoby průkaz totožnosti. Průkazem totožnosti se rozumí doklad, který je veřejnou listinou, v němž je uvedeno jméno a příjmení, datum narození a místo trvalého pobytu, popřípadě bydliště mimo území České republiky a z něhož je patrná i podoba, popřípadě jiný údaj umožňující správnímu orgánu identifikovat osobu, která doklad předkládá, jako jeho oprávněného držitele.

Každý, kdo činí úkony jménem právnické osoby, musí prokázat své oprávnění. V téže věci může za právnickou osobu současně činit úkony jen jedna osoba.

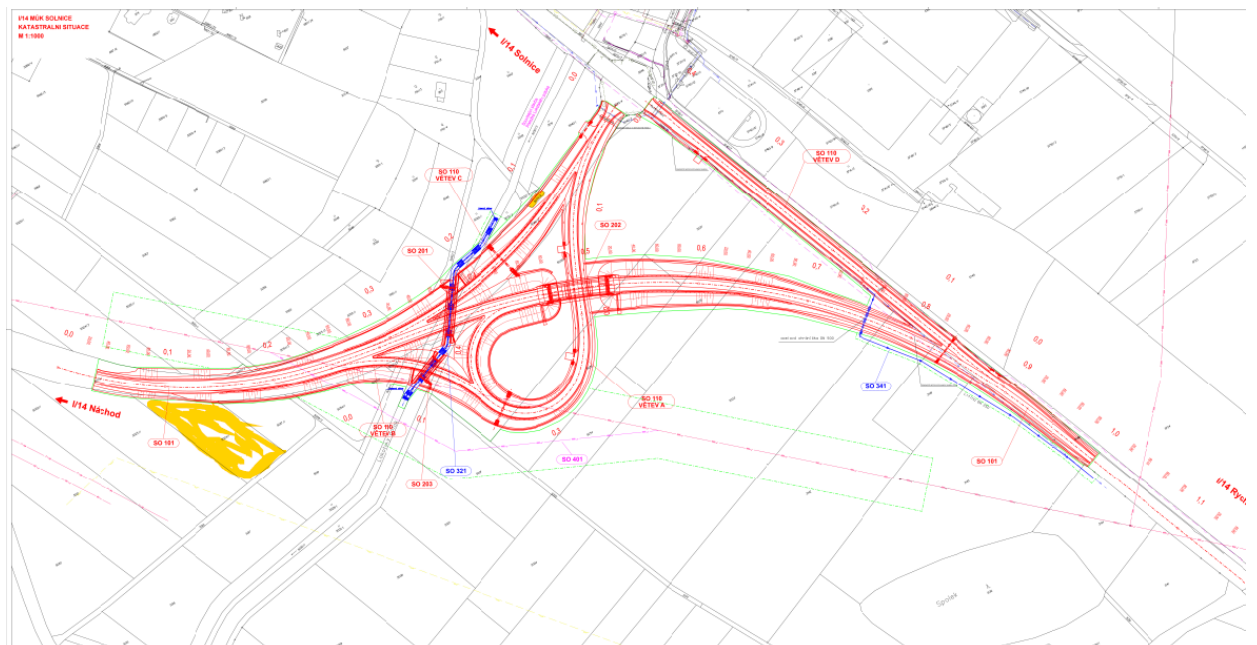
Z p. Ing. Šárka Kubcová
referent oddělení silničního hospodářství

Příloha:

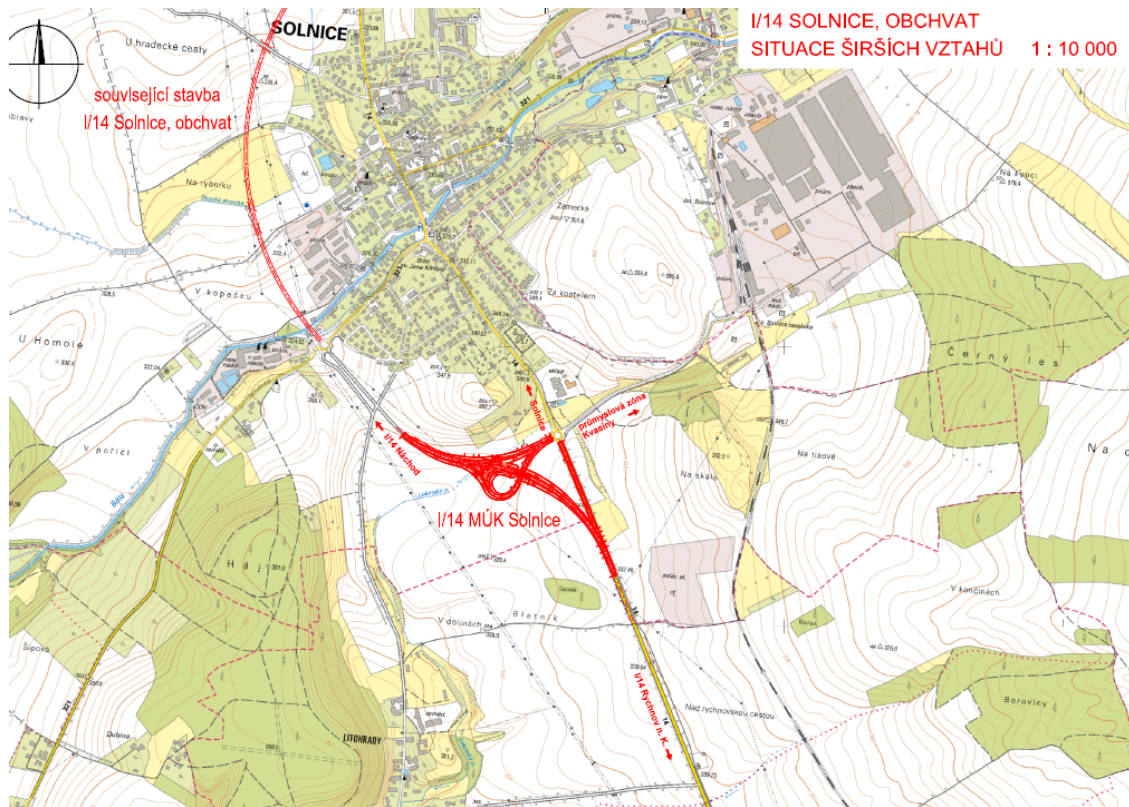
- koordinační situace C.3



- katastrální situace C.2



- situační výkres širších vztahů C.1



Toto oznámení musí být vyvěšeno po dobu 15 dnů na úřední desce a po této lhůtě vráceno zpět odboru dopravy a silničního hospodářství Krajského úřadu Královéhradeckého kraje. Poslední den této lhůty je dnem doručení.

Vyvěšeno dne:

Sejmuto dne:

.....
Razítko, podpis oprávněné úřední osoby potvrzující vyvěšení a sejmutí na úřední desce.

Zveřejněno způsobem umožňujícím dálkový přístup:

Vyvěšeno dne:

Sejmuto dne:

.....
Razítko, podpis oprávněné úřední osoby potvrzující vyvěšení a sejmutí oznámení způsobem umožňujícím dálkový přístup.

Městský úřad Solnice a Rychnov nad Kněžnou tímto ve smyslu ustanovení § 25 odst. 3 správního řádu žádáme o vyvěšení tohoto oznámení na úřední desce a elektronické desce úřadu po dobu 15 dnů. Po sejmutí žádáme o vrácení oznámení, opatřené potvrzením o vyvěšení a sejmutí na odbor dopravy a silničního hospodářství Krajského úřadu Královéhradeckého kraje. Toto oznámení bude vyvěšeno i na úřední desce a elektronické desce Krajského úřadu Královéhradeckého kraje.

Tato písemnost musí být vyvěšena nejméně po dobu 15 dnů, patnáctým dnem po vyvěšení se písemnost považuje za doručenou, byla-li zveřejněna též způsobem umožňujícím dálkový přístup.

Po dobu vyvěšení písemného vyhotovení této písemnosti na úřední desce byla tato písemnost zveřejněna i způsobem umožňujícím dálkový přístup.

Podle § 25 odst. 3 správního řádu je dnem vyvěšení den vyvěšení na úřední desce správního orgánu, který písemnost doručuje, tedy Krajského úřadu Královéhradeckého kraje.

Rozdělovník: do vlastních rukou (dodejky):

- ✓ Ředitelství silnic a dálnic s. p., IČO 65993390, Čerčanská 2023/12, 140 00 Praha, Správa Hradec Králové, Pouchovská 401, 503 41 Hradec Králové, zastoupený na základě plné moci SUDOP PRAHA a.s., IČO 25793349, Olšanská 2643/1a, Žižkov, 130 00 Praha 3
- ✓ Královéhradecký kraj, IČO 70889546, Pivovarské náměstí 1245/2, 500 03 Hradec Králové *hospodaření se svěřeným majetkem kraje* Správa silnic Královéhradeckého kraje, IČO 70947996, Na Okrouhlíku 1371/30, Pražské Předměstí, 500 02 Hradec Králové
- ✓ ČEZ Distribuce, a. s., IČO 24729035, Teplická 874/8, 405 02 Děčín
- ✓ CETIN a.s., IČO 04084063, Českomoravská 2510/19, Libeň, 190 00 Praha 9
- ✓ AQUA SERVIS, a.s., IČO 60914076, Štemberkova 1094, 516 01 Rychnov nad Kněžnou
- ✓ Povodí Labe, s. p., IČO 70890005, Víta Nejedlého 951, 500 03 Hradec Králové
- ✓ MĚSTO SOLNICE, IČO 00275417, Masarykovo náměstí 1, 517 01 Solnice
- ✓ Státní pozemkový úřad, IČO 01312774, Husinecká 1024/11a, Žižkov, 130 00 Praha 3
- ✓ Adolf Michal, Spořilov 754, 561 51 Letohrad
- ✓ Bluchová Dana, Štemberkova 836, 516 01 Rychnov nad Kněžnou
- ✓ Kafuňková Naděžda, Boženy Němcové 818, 516 01 Rychnov nad Kněžnou
- ✓ Šabata František, Litohrady 21, 516 01 Rychnov nad Kněžnou
- ✓ Šabatová Hana, Litohrady 21, 516 01 Rychnov nad Kněžnou
- ✓ Bezděková Lucie, Nerošov 6, 503 15 Nechanice
- ✓ Dolanská Alexandra, Pražská třída 244/122, Kukleny, 500 04 Hradec Králové
- ✓ Dolanská Martina, Pražská třída 244/122, Kukleny, 500 04 Hradec Králové
- ✓ Dolanský Jan, Na Stávku 8, Svinary, 500 09 Hradec Králové
- ✓ Dolanský Tomáš, Sehnoutkova 246, 503 04 Černožice
- ✓ Konta-V s.r.o., IČO 02502968, Tovární 394, 561 69 Králíky
- ✓ Lorencová Ivana, Opletalova 498, 273 45 Hřebeč
- ✓ ZEA Rychnovsko a.s., IČO 64829537, č.p. 354, 517 11 Javornice
- ✓ ZEAS Podorlicko a.s., IČO 48172812, č.p. 99, 517 33 Trnov
- ✓ Štangler Michal, Barvířská 35, 517 01 Solnice
- ✓ Vaněk Pavel, Seifertova 1091, 51741 Kostelec nad Orlicí
- ✓ Dostálková Libuše, Na Trávníku 1232, 516 01 Rychnov nad Kněžnou
- ✓ Pašta František, Rychnovská 556, 517 01 Solnice

- ✓ Štefková Hana, Merklovice 68, 517 54 Vamberk
- ✓ Koch Jiří Ing., Jana Srba 1493/10, Uhříněves, 104 00 Praha 10
- ✓ Kochová Jarmila, Rumburská 260/15, Střížkov, 190 00 Praha
- ✓ Chárová Eva, K Radosti 748, 533 74 Horní Jelení
- ✓ Tomek Jaromír Ing., Dubové návrší 750, Studánka, 530 12 Pardubice
- ✓ Letenská Pavla, Chvalova 1577/12, Žižkov, 130 00 Praha 3
- ✓ Jetelová Jiřina, Dukelská 603, 549 01 Nové Město nad Metují
- ✓ Štěpánková Jana, Družstevní 402, 517 01 Solnice
- ✓ Doubravský Petr Dr., Sajungos a. 5-25, Kaunas 483 79 Litva
- ✓ Doubravský Roman, Sandhofstrasse 5, Altenbuch 979 01 Německo
- ✓ Bártová Michaela Mgr., Aloisina výšina 640/124, Liberec XV-Starý Harcov, 460 15 Liberec
- ✓ Švojkrová Mája MUDr., Staniční 776/45, Doubravka, 312 00 Plzeň
- ✓ Větrovcová Iva Ing., Dopravní 245/19, Nová Hospoda, 318 00 Plzeň
- ✓ Dohnalová Lenka, Ještětice 37, 516 01 Solnice
- ✓ Kimelová Monika, Školní 107, 517 01 Solnice
- ✓ Kouřimová Irena, č.p. 371, 517 02 Kvasiny
- ✓ Roleček Jiří, Litohrady 22, 516 01 Rychnov nad Kněžnou
- ✓ Město Rychnov nad Kněžnou, 00275336, Havlíčkova 136, 516 01 Rychnov nad Kněžnou
- ✓ MONETA Money Bank, a.s., Vyskočilova 1442/1b, Michle, 140 00 Praha 4, IČO 25672720
- ✓ Podpůrný a garanční rolnický a lesnický fond, a.s., Sokolovská 394/17, Karlín, 186 00 Praha 8, IČO 49241494
- ✓ GasNet, s.r.o., Klíšská 940/96, Klíše, 400 01 Ústí nad Labem, IČO: 27295567
- ✓ LogPark Kvasiny, a.s., Lihovarská 689/40a, Kunčičky, 718 00 Ostrava, IČO: 29137616

veřejnou vyhláškou:

p. p. č. 3132, 3133, 3134, 3136, 3141/1, 3141/2 v k. ú. Litohrady

p. p. č. 5000, 5002, 5004, 5008, 5018, 5019, 5041, 5042, 5043, 5044, 5046, 5047, 5048, 5050, 5061, 5062, 5673, 5846, 5022/1, 5025/1, 5675/2, 5675/3, 5738/1, 5845/1, 5754/1, 5749, 5738/1, 5740/6, 5740/7, 5740/9, 5737/4, 5734/2 v katastrálním území Solnice

S ohledem na charakter a rozsah stavby nelze vyloučit, že výše uvedený výčet pozemků a staveb, které mohou být prováděním stavby přímo dotčeny, není vyčerpávající. V tomto případě speciální stavební úřad odkazuje na ustanovení § 28 odst. 1 správního řádu, dle kterého se za účastníka řízení v pochybnostech považuje i ten, kdo tvrdí, že je účastníkem řízení, dokud se neprokáže opak. I takovým účastníkům řízení je doručováno veřejnou vyhláškou

Dotčené orgány – do vlastních rukou (dodejky):

- Krajský úřad Královéhradeckého kraje, odbor životního prostředí a zemědělství, Pivovarské náměstí 1245, 500 03 Hradec Králové
- Městský úřad Rychnov nad Kněžnou, odbor výstavby a životního prostředí, Havlíčkova 136, 516 01 Rychnov nad Kněžnou
- Úřad pro civilní letectví, sekce provozní, odbor letišť a leteckých staveb, oddělení letišť, K letišti 1149/23, 160 08 Praha 6
- Krajské ředitelství policie Královéhradeckého kraje, odbor služby dopravní policie, Ulrichovo náměstí 810, 502 10 Hradec Králové
- Ministerstvo dopravy, nábřeží Ludvíka Svobody 1222/12, 110 15 Praha 1
- Agentura logistiky, Regionální středisko vojenské dopravy Hradec Králové, Velké náměstí 33, 500 01 Hradec Králové

- Ministerstvo obrany – odbor ochrany územních zájmů a státního odborného dozoru, Tychonova 1, 160 01 Praha
- Krajská hygienická stanice Královéhradeckého kraje se sídlem v Hradci Králové, Habrmanova 19, 501 01 Hradec Králové
- Městský úřad Rychnov nad Kněžnou, odbor výstavby a životního prostředí, jako orgán územního plánování, Havlíčkova 136, 516 01 Rychnov nad Kněžnou
- Městský úřad Rychnov nad Kněžnou, odbor výstavby a životního prostředí, Havlíčkova 136, 516 01 Rychnov nad Kněžnou (*závazné stanovisko podle § 94j stavebního zákona pro povolení stavby vodního díla v souboru staveb, tj. SO 341 – Přeložka vodovodu a SO 321 – Přeložka Lokotského potoku*)

Veřejnou vyhláškou: osobám neznámého pobytu nebo sídla a osobám, jimž se prokazatelně nedaří doručovat, jakož i osobám, které nejsou známy

Věcné břemeno ve prospěch nemovitosti neevidované v katastru

stavby vodního díla kanalizace, právo uložení, údržby, oprav podzemního vedení kanalizace dle čl. II. této smlouvy a dle GP č.1003-84/2011, pro vlastníka stavby vodního díla kanalizace, p. p. č. 5737 v k. ú. Solnice

Veřejnou vyhláškou oznámení ve smyslu § 70 odst. 2 zákona č. 114/1992 Sb., zákona o ochraně přírody a krajiny, ve znění pozdějších předpisů:

Děti Země – Klub za udržitelnou dopravu, IČO 67010041, Körnerova 219/2, 602 00 Brno

K vyvěšení na úřední desce:

- Krajský úřad Královéhradeckého kraje, Pivovarské náměstí 1245, 500 03 Hradec Králové
- Městský úřad Solnice, Masarykovo náměstí 1, 517 01 Solnice
- Rychnov nad Kněžnou (část města Litohrady), Havlíčkova 136, 516 01 Rychnov nad Kněžnou

Na vědomí:

M – PROJEKCE s.r.o., IČO 05061415, Resslova 956/13, 500 02 Hradec Králové

Vypraveno dne: 11.06.2025