



VYMEZENÍ KRITICKÝCH MÍST
v okolí hlavních pozemních komunikací
ve vlastnictví Královéhradeckého kraje
včetně hlavních pozemních komunikací
ve vlastnictví obcí





Kritická místa

- Priorita III
- Řešený úsek komunikace

Mapa č. 1 - Dvůr Králové nad Labem
Hlavní pozemní komunikace
Královéhradecký kraj
Deskriptor L_n

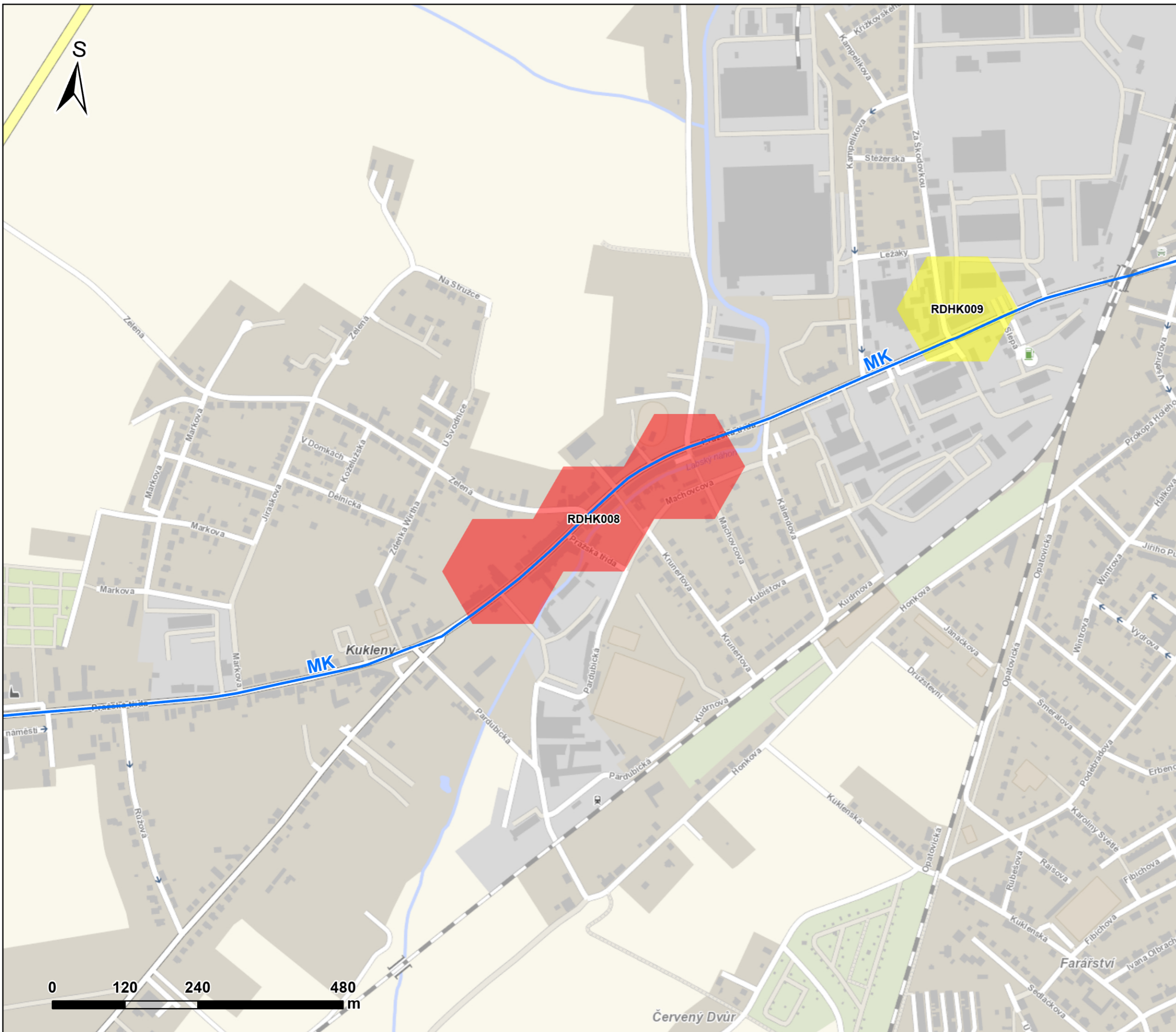
Akce: Akční plán protihlukových opatření pro hlavní pozemní komunikace ve vlastnictví Královéhradeckého kraje včetně hlavních pozemních komunikací ve vlastnictví obcí

Objednatel: 
Správa silnic Královéhradeckého kraje
Na Okrouhlíku 1371/30
Hradec Králové - Pražské předměstí 500 02

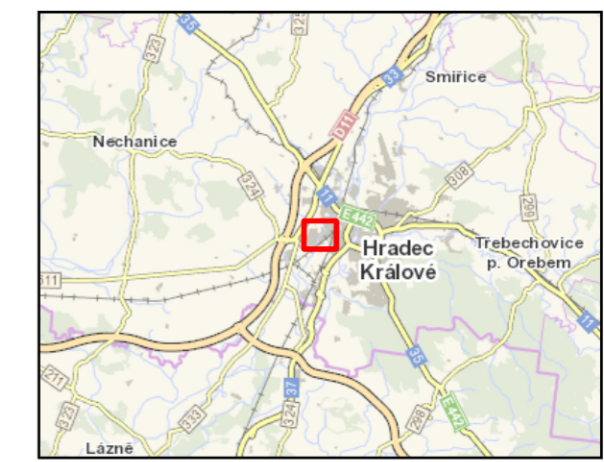
Zpracovatel: 
EKOLA group, spol. s r.o.
Mistrovská 4
108 00 Praha 10

Datum: červen 2024	Odborný řešitel: Ing. Libor Ládyš
Měřítko: 1:3 000	Graficky zpracoval: Mgr. Ondřej Novotný
Formát: A3	

Zpracováno programem ArcGIS Pro
s využitím podkladových dat ŘSD
© EKOLA group, spol. s r.o.
© Královéhradecký kraj



VYMEZENÍ KRITICKÝCH MÍST
v okolí hlavních pozemních komunikací
ve vlastnictví Královéhradeckého kraje
včetně hlavních pozemních komunikací
ve vlastnictví obcí



Kritická místa

- Priorita I
- Priorita III
- Řešený úsek komunikace

Mapa č. 2 - Hradec Králové
Hlavní pozemní komunikace
Královéhradecký kraj
Deskriptor L_n

Akce: Akční plán protihlukových opatření pro hlavní pozemní komunikace ve vlastnictví Královéhradeckého kraje včetně hlavních pozemních komunikací ve vlastnictví obcí

Objednatel:



Správa silnic Královéhradeckého kraje
Na Okrouhlíku 1371/30
Hradec Králové - Pražské předměstí 500 02

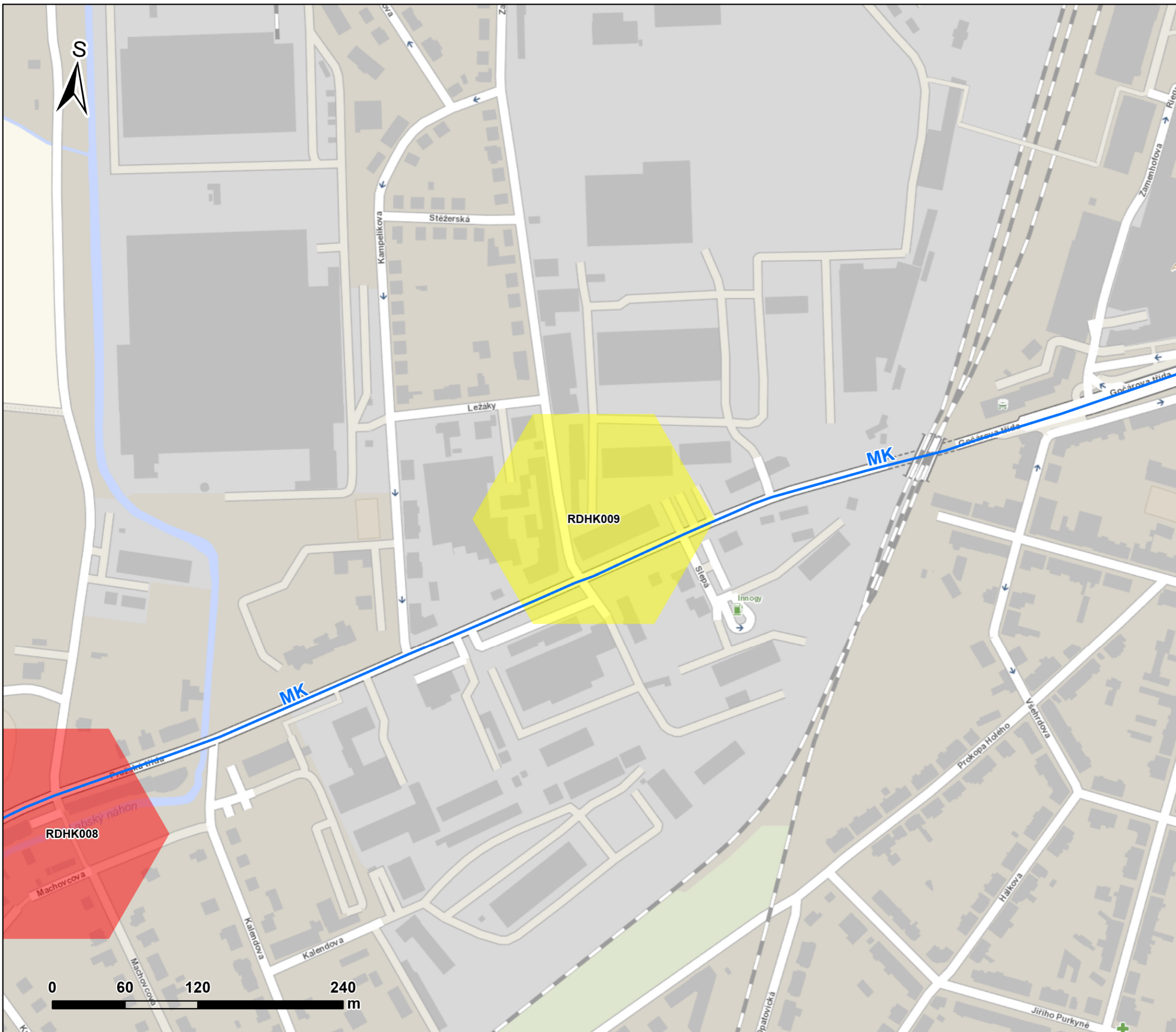
Zpracovatel:



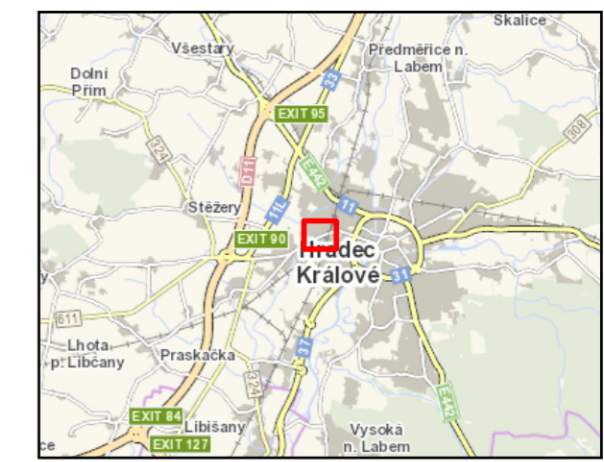
EKOLA group, spol. s r.o.
Mistrovská 4
108 00 Praha 10

Datum: červen 2024	Odborný řešitel: Ing. Libor Ládyš
Měřítko: 1:6 000	Graficky zpracoval: Mgr. Ondřej Novotný
Formát: A3	

Zpracováno programem ArcGIS Pro
s využitím podkladových dat ŘSD
© EKOLA group, spol. s r.o.
© Královéhradecký kraj



VYMEZENÍ KRITICKÝCH MÍST
v okolí hlavních pozemních komunikací
ve vlastnictví Královéhradeckého kraje
včetně hlavních pozemních komunikací
ve vlastnictví obcí



Kritická místa

- Priorita I
- Priorita III
- Řešený úsek komunikace

Mapa č. 3 - Hradec Králové
Hlavní pozemní komunikace
Královéhradecký kraj
Deskriptor L_n

Akce: Akční plán protihlukových opatření pro hlavní pozemní komunikace ve vlastnictví Královéhradeckého kraje včetně hlavních pozemních komunikací ve vlastnictví obcí

Objednatel:



Správa silnic Královéhradeckého kraje
Na Okrouhlíku 1371/30
Hradec Králové - Pražské předměstí 500 02

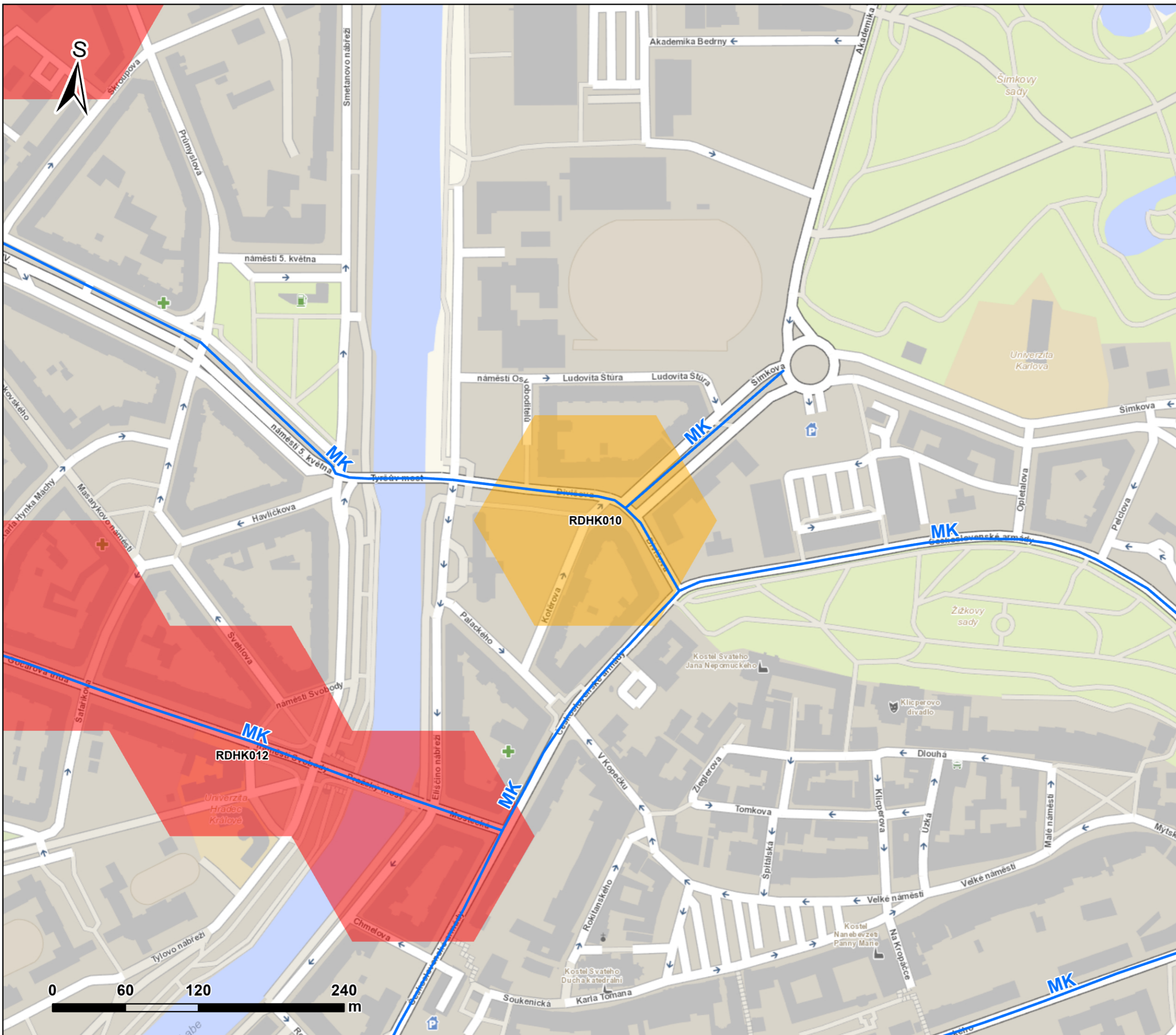
Zpracovatel:



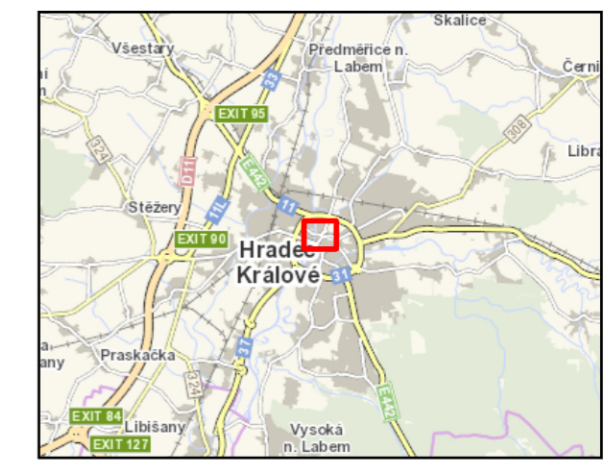
EKOLA group, spol. s r.o.
Mistrovská 4
108 00 Praha 10

Datum: červen 2024	Odborný řešitel: Ing. Libor Ládyš
Měřítko: 1:3 000	Graficky zpracoval: Mgr. Ondřej Novotný
Formát: A3	

Zpracováno programem ArcGIS Pro
s využitím podkladových dat ŘSD
© EKOLA group, spol. s r.o.
© Královéhradecký kraj



VYMEZENÍ KRITICKÝCH MÍST
v okolí hlavních pozemních komunikací
ve vlastnictví Královéhradeckého kraje
včetně hlavních pozemních komunikací
ve vlastnictví obcí



Kritická místa

- Priorita I
- Priorita II
- Řešený úsek komunikace

Mapa č. 4 - Hradec Králové
Hlavní pozemní komunikace
Královéhradecký kraj
Deskriptor L_n

Akce: Akční plán protihlukových opatření pro hlavní pozemní komunikace ve vlastnictví Královéhradeckého kraje včetně hlavních pozemních komunikací ve vlastnictví obcí

Objednatel:



Správa silnic Královéhradeckého kraje
Na Okrouhlíku 1371/30
Hradec Králové - Pražské předměstí 500 02

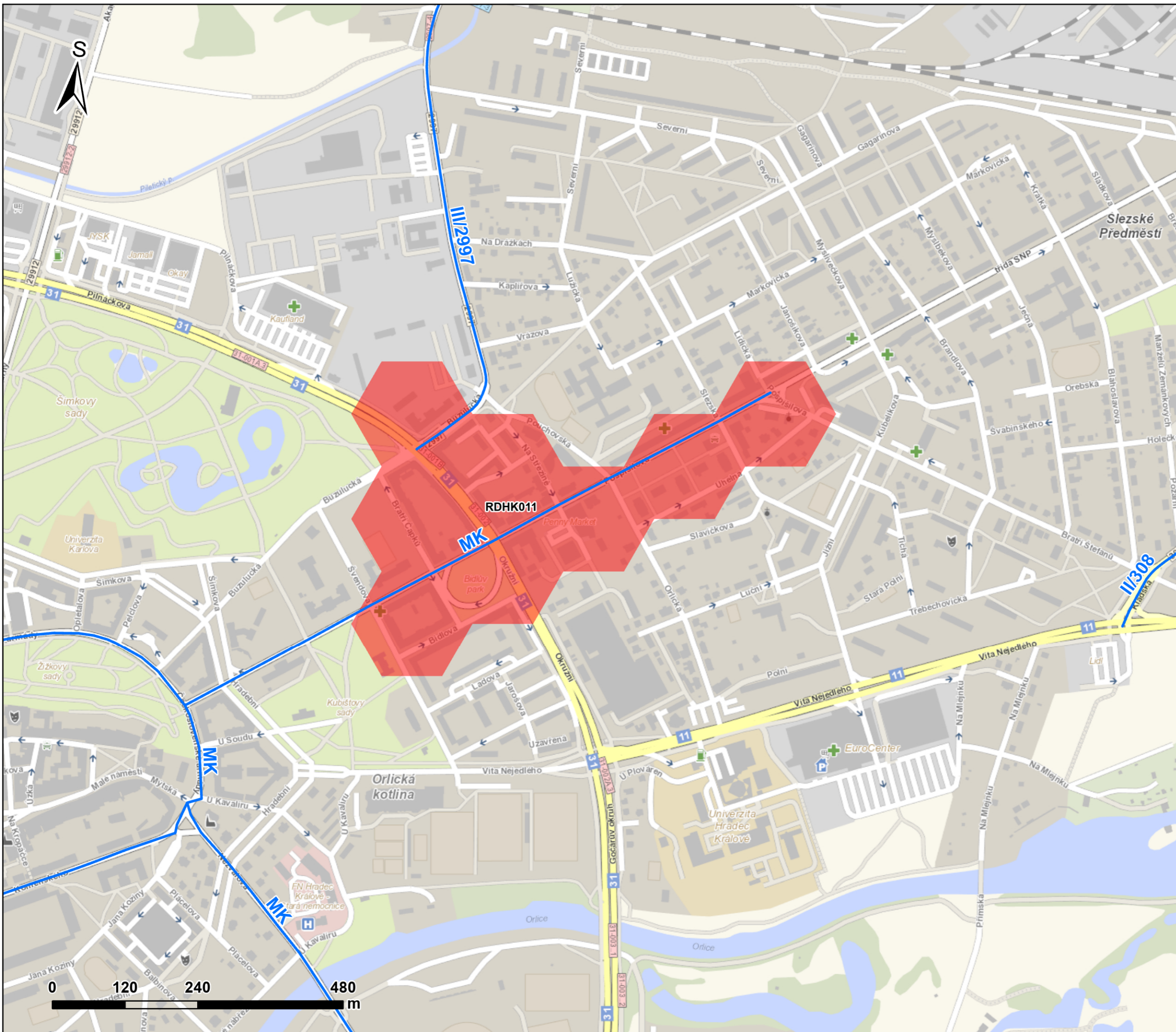
Zpracovatel:



EKOLA group, spol. s r.o.
Mistrovská 4
108 00 Praha 10

Datum: červen 2024	Odborný řešitel: Ing. Libor Ládyš
Měřítko: 1:3 000	Graficky zpracoval: Mgr. Ondřej Novotný
Formát: A3	

Zpracováno programem ArcGIS Pro
s využitím podkladových dat ŘSD
© EKOLA group, spol. s r.o.
© Královéhradecký kraj



VYMEZENÍ KRITICKÝCH MÍST
v okolí hlavních pozemních komunikací
ve vlastnictví Královéhradeckého kraje
včetně hlavních pozemních komunikací
ve vlastnictví obcí



Kritická místa

- Priorita I
- Řešený úsek komunikace

Mapa č. 5 - Hradec Králové
Hlavní pozemní komunikace
Královéhradecký kraj
Deskriptor L_n

Akce: Akční plán protihlukových opatření pro hlavní pozemní komunikace ve vlastnictví Královéhradeckého kraje včetně hlavních pozemních komunikací ve vlastnictví obcí

Objednatel:



Správa silnic Královéhradeckého kraje
Na Okrouhlíku 1371/30
Hradec Králové - Pražské předměstí 500 02

Zpracovatel:



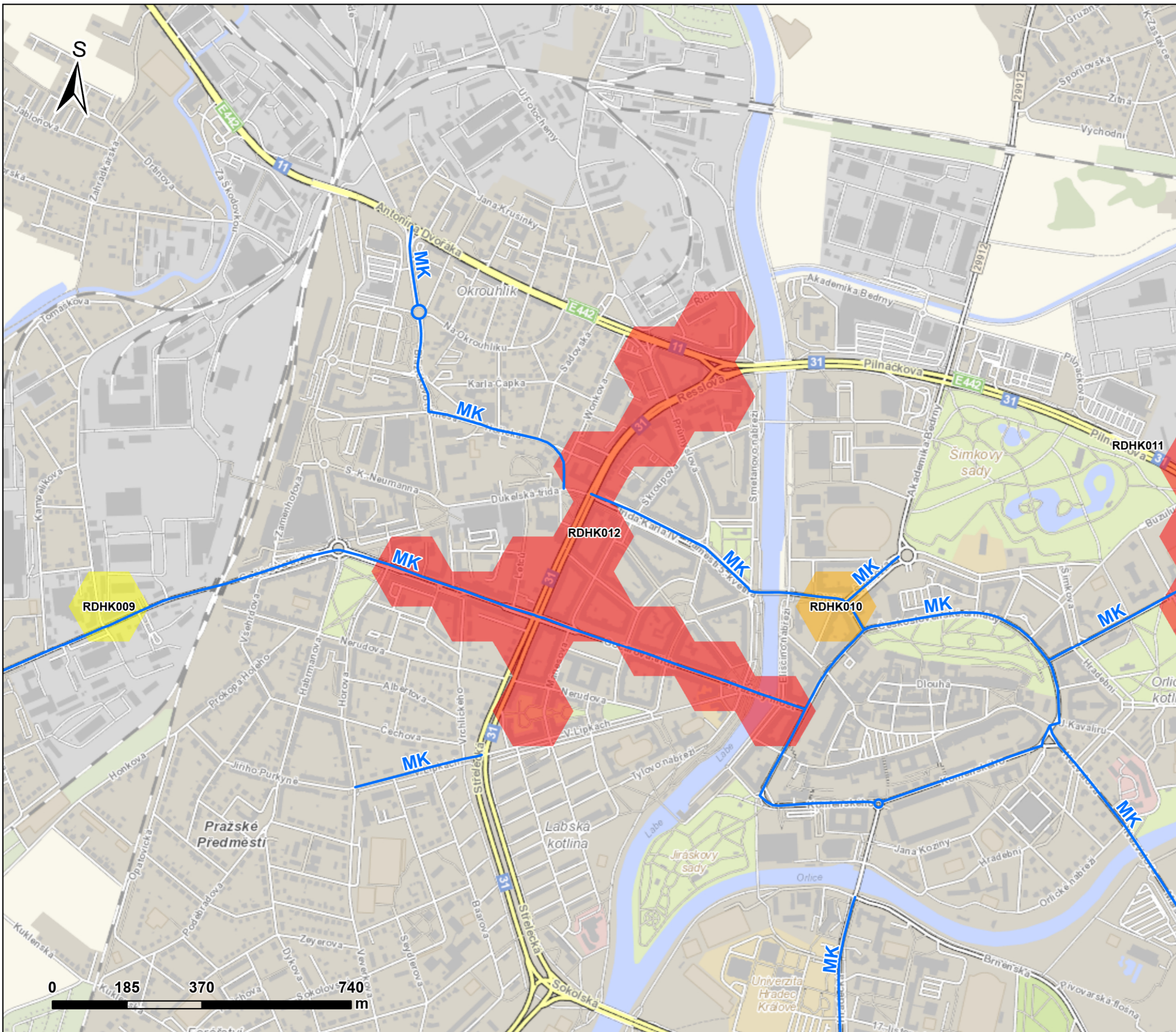
EKOLA group, spol. s r.o.
Mistrovská 4
108 00 Praha 10

Datum: červen 2024
Měřítko: 1:6 000
Formát: A3

Odborný řešitel:
Ing. Libor Ládyš
Graficky zpracoval:
Mgr. Ondřej Novotný

Zpracováno programem ArcGIS Pro
s využitím podkladových dat ŘSD
© EKOLA group, spol. s r.o.
© Královéhradecký kraj





VYMEZENÍ KRITICKÝCH MÍST
v okolí hlavních pozemních komunikací
ve vlastnictví Královéhradeckého kraje
včetně hlavních pozemních komunikací
ve vlastnictví obcí



Kritická místa

- Priorita I
- Priorita II
- Priorita III
- Řešený úsek komunikace

Mapa č. 6 - Hradec Králové
Hlavní pozemní komunikace
Královéhradecký kraj
Deskriptor L_n

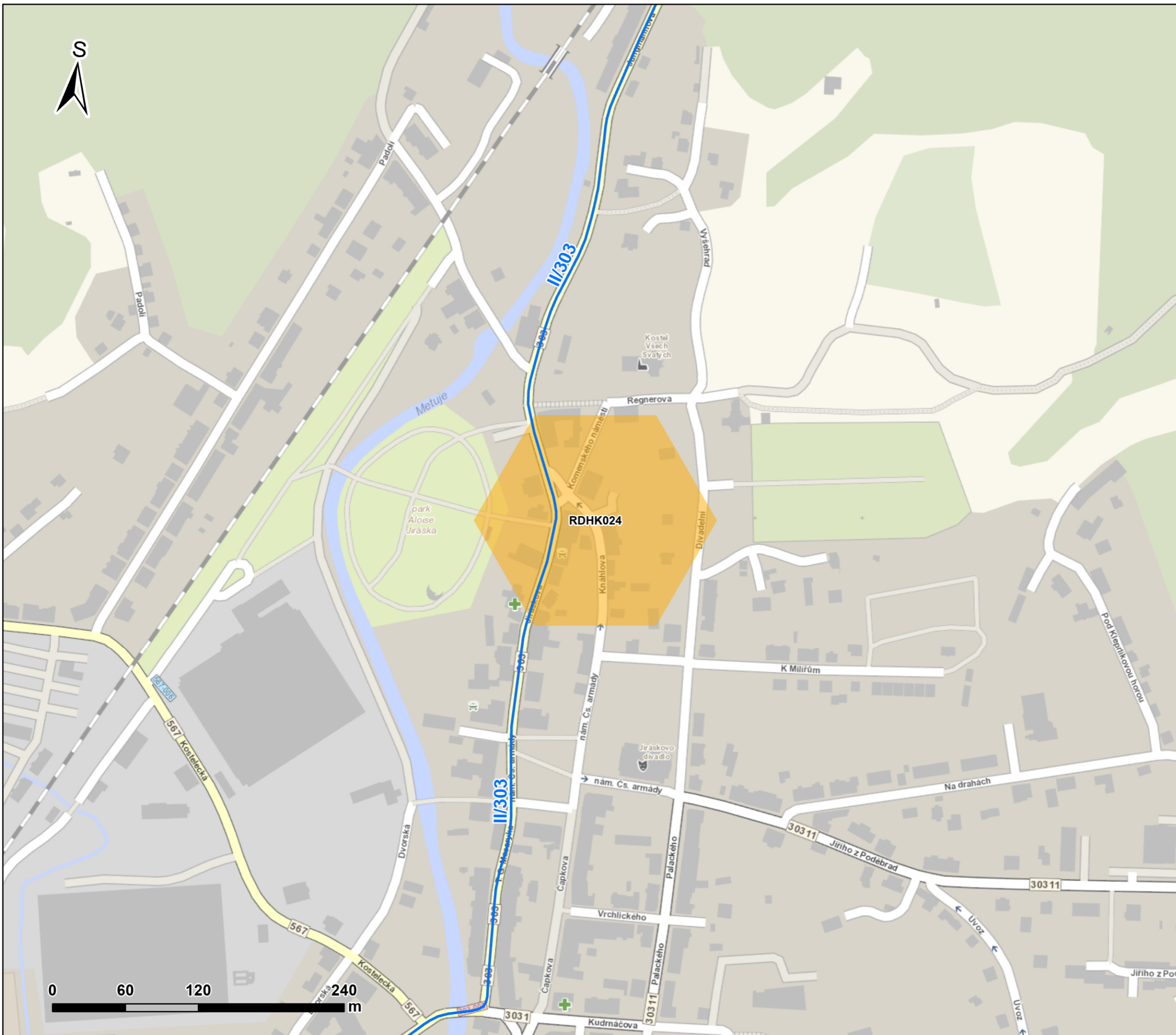
Akce: Akční plán protihlukových opatření pro hlavní pozemní komunikace ve vlastnictví Královéhradeckého kraje včetně hlavních pozemních komunikací ve vlastnictví obcí

Objednatel: 
Správa silnic Královéhradeckého kraje
Na Okrouhlíku 1371/30
Hradec Králové - Pražské předměstí 500 02

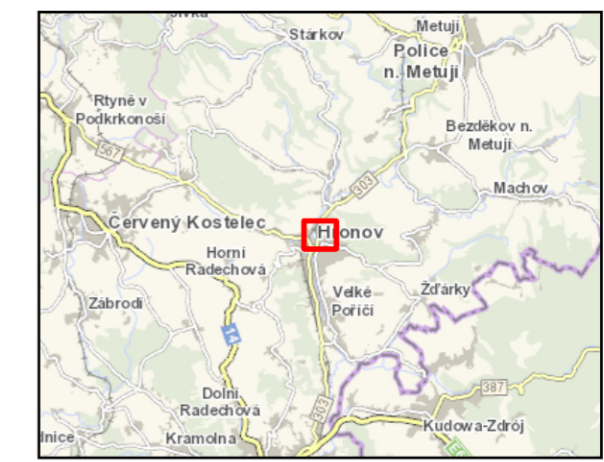
Zpracovatel: 
EKOLA group, spol. s r.o.
Mistrovská 4
108 00 Praha 10

Datum: červen 2024 Odborný řešitel:
Měřítko: 1:9 000 Ing. Libor Ládyš
Formát: A3 Graficky zpracoval:
Mgr. Ondřej Novotný

Zpracováno programem ArcGIS Pro
s využitím podkladových dat ŘSD
© EKOLA group, spol. s r.o.
© Královéhradecký kraj



VYMEZENÍ KRITICKÝCH MÍST
v okolí hlavních pozemních komunikací
ve vlastnictví Královéhradeckého kraje
včetně hlavních pozemních komunikací
ve vlastnictví obcí



Kritická místa

- Priorita II
- Řešený úsek komunikace

Mapa č. 7 - Hronov
Hlavní pozemní komunikace
Královéhradecký kraj
Deskriptor L_n

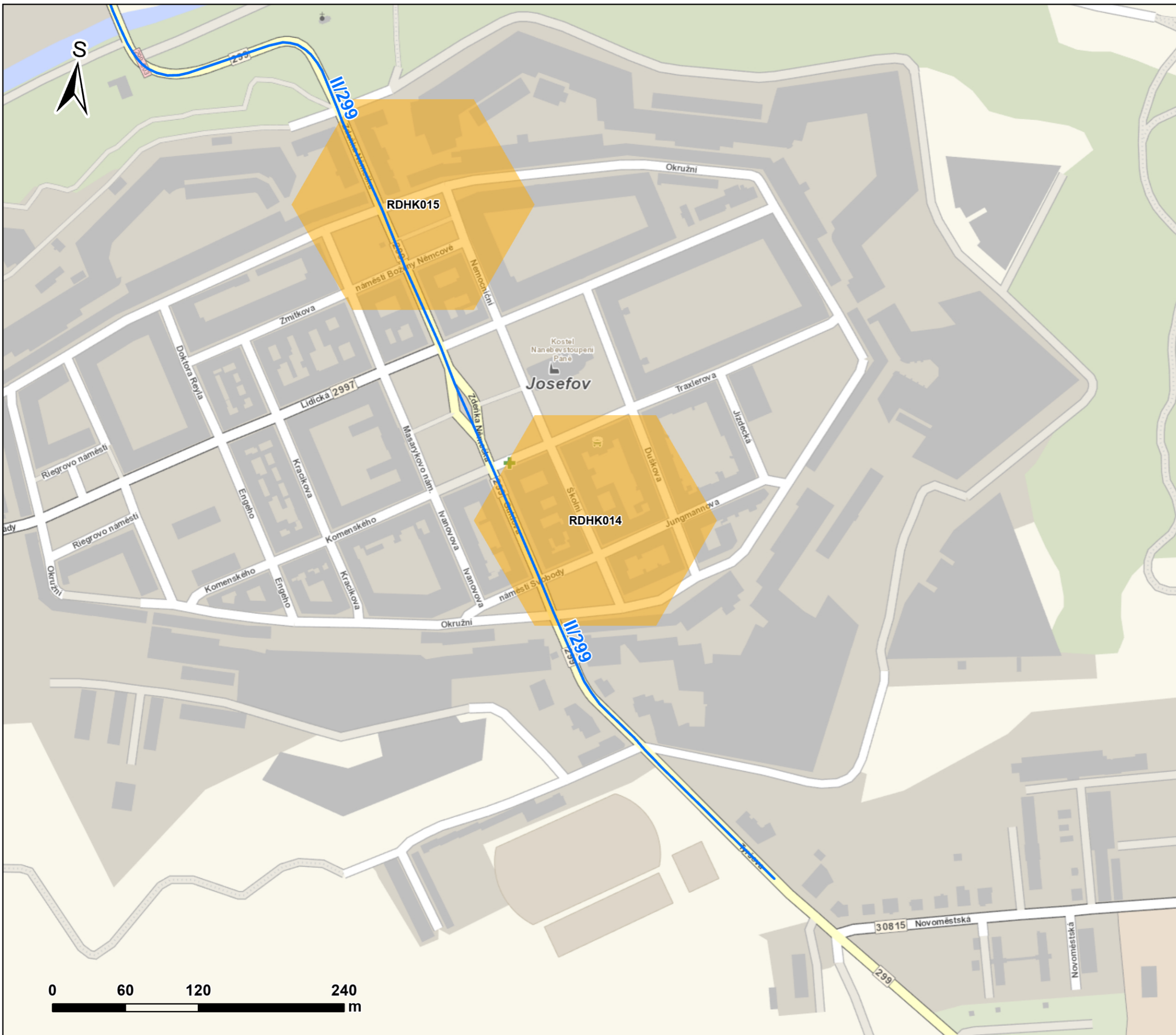
Akce: Akční plán protihlukových opatření pro hlavní pozemní komunikace ve vlastnictví Královéhradeckého kraje včetně hlavních pozemních komunikací ve vlastnictví obcí

Objednatel: 
Správa silnic Královéhradeckého kraje
Na Okrouhlíku 1371/30
Hradec Králové - Pražské předměstí 500 02

Zpracovatel: 
EKOLA group, spol. s r.o.
Mistrovská 4
108 00 Praha 10

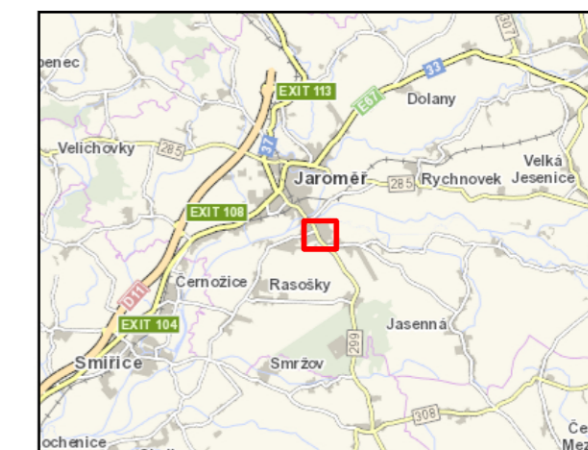
Datum: červen 2024	Odborný řešitel: Ing. Libor Ládyš
Měřítko: 1:3 000	Graficky zpracoval: Mgr. Ondřej Novotný
Formát: A3	

Zpracováno programem ArcGIS Pro
s využitím podkladových dat ŘSD
© EKOLA group, spol. s r.o.
© Královéhradecký kraj



VYMEZENÍ KRITICKÝCH MÍST

v okolí hlavních pozemních komunikací
ve vlastnictví Královéhradeckého kraje
včetně hlavních pozemních komunikací
ve vlastnictví obcí




Kritická místa

- Priorita II
- Řešený úsek komunikace

Mapa č. 8 - Jaroměř
Hlavní pozemní komunikace
Královéhradecký kraj
Deskriptor L_n

Akce: Akční plán protihlukových opatření pro hlavní pozemní komunikace ve vlastnictví Královéhradeckého kraje včetně hlavních pozemních komunikací ve vlastnictví obcí

Objednatel: 
Správa silnic Královéhradeckého kraje
Na Okrouhlíku 1371/30
Hradec Králové - Pražské předměstí 500 02

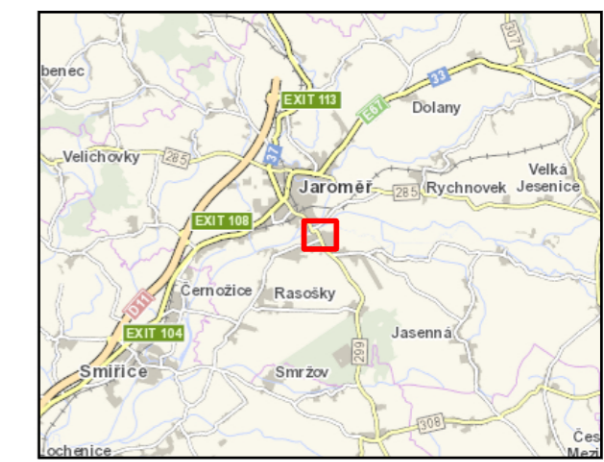
Zpracovatel: 
EKOLA group, spol. s r.o.
Mistrovská 4
108 00 Praha 10

Datum: červen 2024 Odborný řešitel:
Měřítko: 1:3 000 Ing. Libor Ládyš
Formát: A3 Graficky zpracoval:
Mgr. Ondřej Novotný

Zpracováno programem ArcGIS Pro
s využitím podkladových dat ŘSD
© EKOLA group, spol. s r.o.
© Královéhradecký kraj



VYMEZENÍ KRITICKÝCH MÍST
v okolí hlavních pozemních komunikací
ve vlastnictví Královéhradeckého kraje
včetně hlavních pozemních komunikací
ve vlastnictví obcí



Kritická místa

- Priorita II
- Řešený úsek komunikace

Mapa č. 9 - Jaroměř
Hlavní pozemní komunikace
Královéhradecký kraj
Deskriptor L_n

Akce: Akční plán protihlukových opatření pro hlavní pozemní komunikace ve vlastnictví Královéhradeckého kraje včetně hlavních pozemních komunikací ve vlastnictví obcí

Objednatel:



Správa silnic Královéhradeckého kraje
Na Okrouhlíku 1371/30
Hradec Králové - Pražské předměstí 500 02

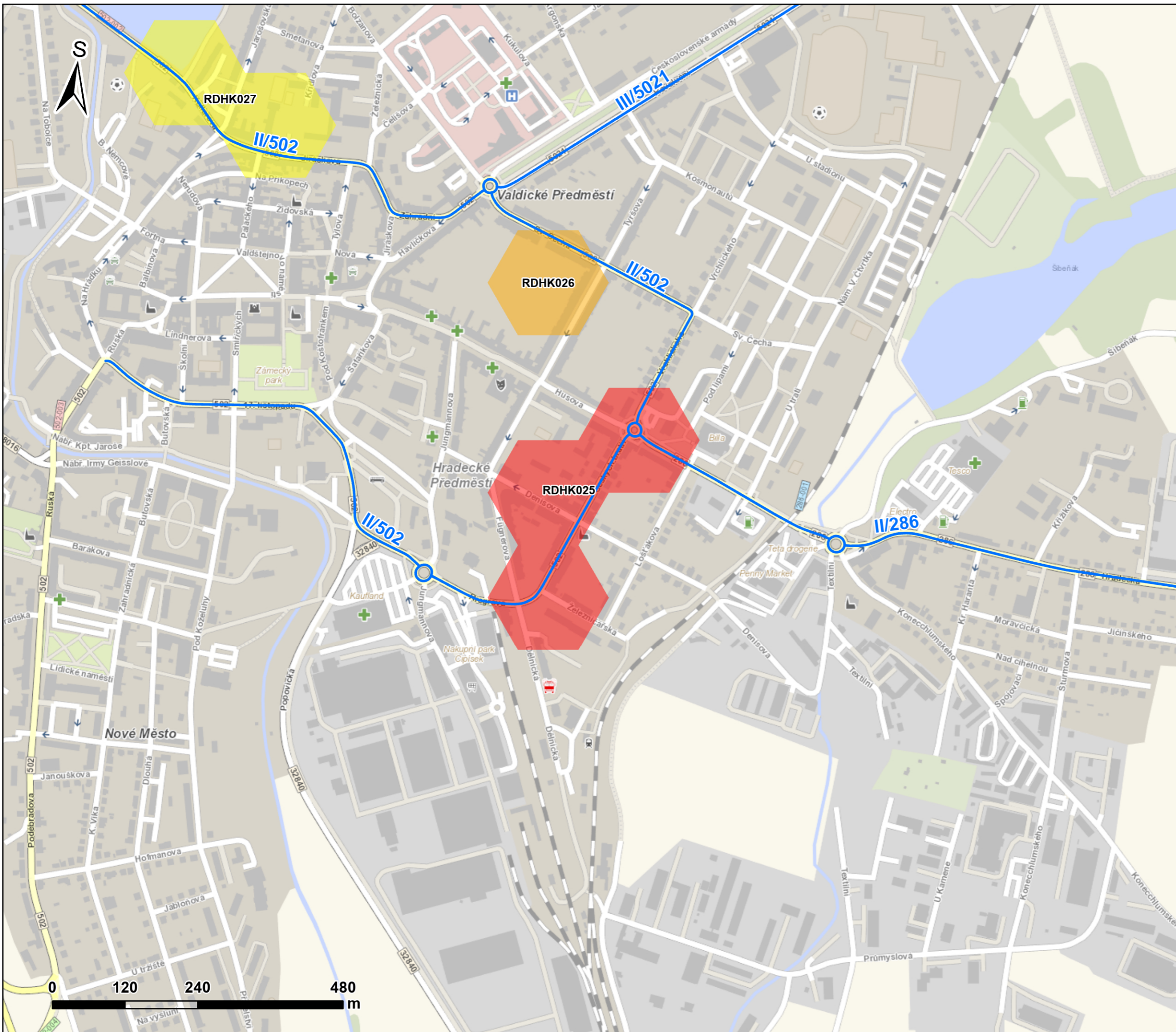
Zpracovatel:



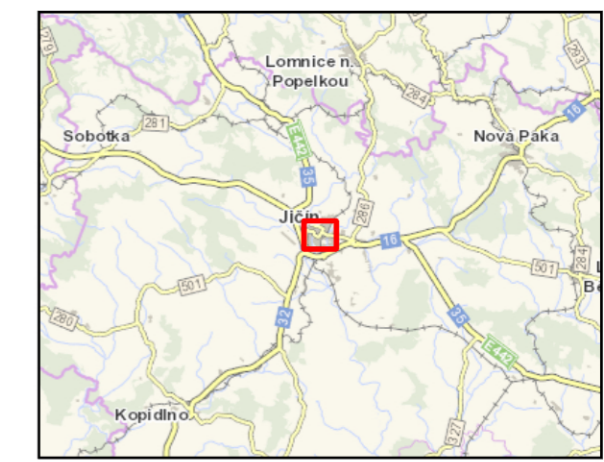
EKOLA group, spol. s r.o.
Mistrovská 4
108 00 Praha 10

Datum: červen 2024	Odborný řešitel: Ing. Libor Ládyš
Měřítko: 1:3 000	Graficky zpracoval: Mgr. Ondřej Novotný
Formát: A3	

Zpracováno programem ArcGIS Pro
s využitím podkladových dat ŘSD
© EKOLA group, spol. s r.o.
© Královéhradecký kraj



VYMEZENÍ KRITICKÝCH MÍST
v okolí hlavních pozemních komunikací
ve vlastnictví Královéhradeckého kraje
včetně hlavních pozemních komunikací
ve vlastnictví obcí




Kritická místa

- Priorita I
- Priorita II
- Priorita III
- Řešený úsek komunikace

Mapa č. 10 - Jičín
Hlavní pozemní komunikace
Královéhradecký kraj
Deskriptor L_n

Akce: Akční plán protihlukových opatření pro hlavní pozemní komunikace ve vlastnictví Královéhradeckého kraje včetně hlavních pozemních komunikací ve vlastnictví obcí

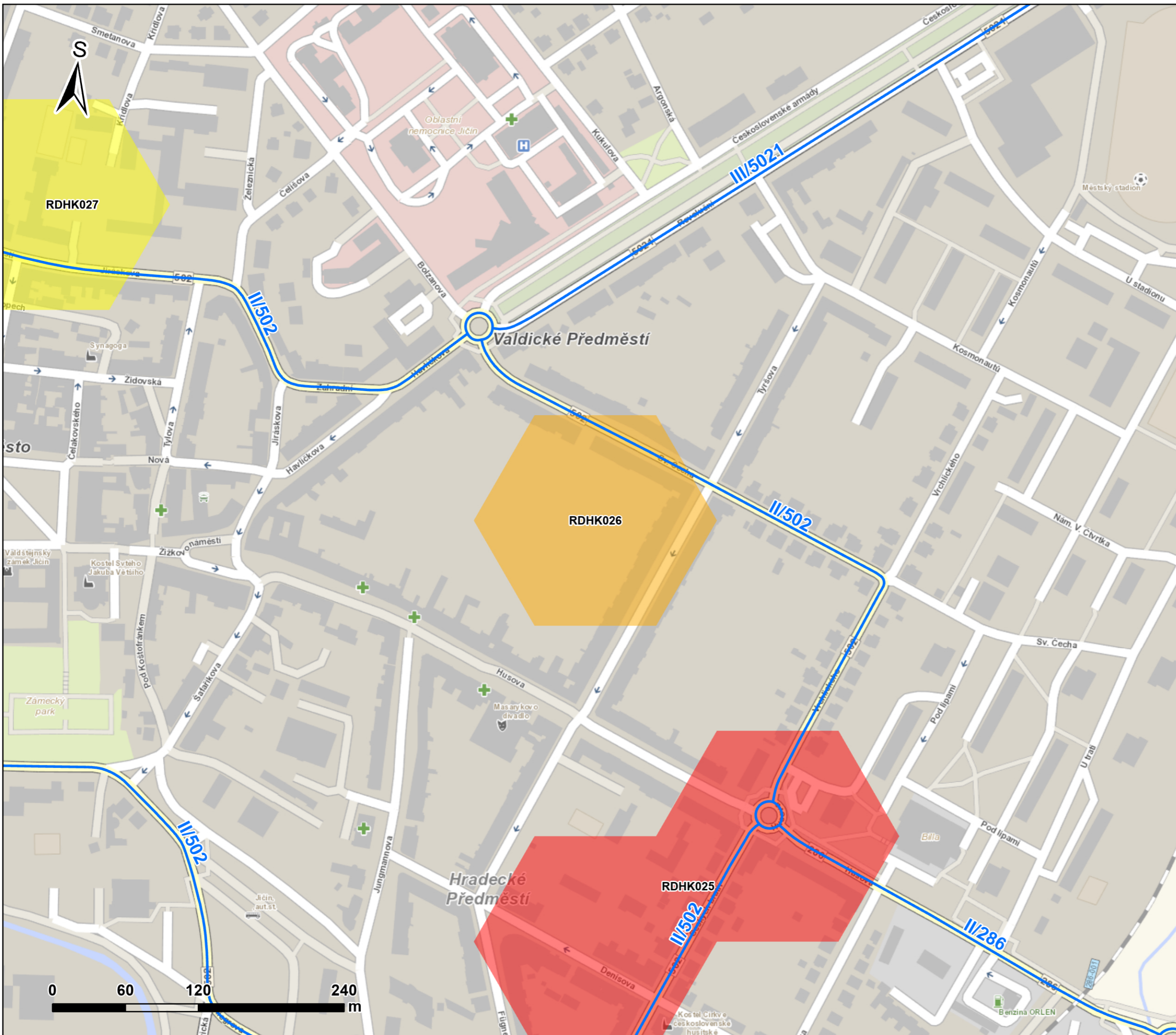
Objednatel: 
Správa silnic Královéhradeckého kraje
Na Okrouhlíku 1371/30
Hradec Králové - Pražské předměstí 500 02

Zpracovatel: 
EKOLA group, spol. s r.o.
Mistrovská 4
108 00 Praha 10

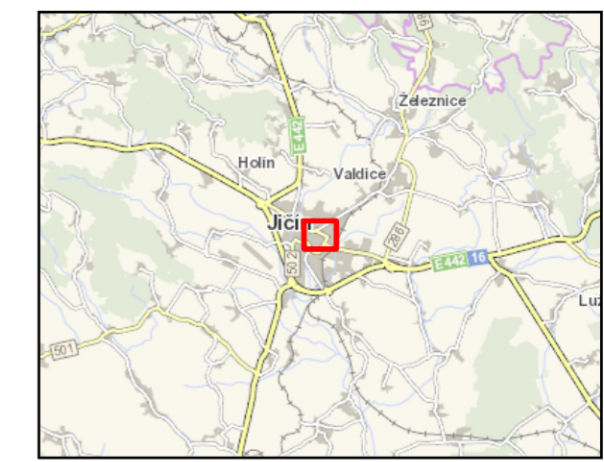
Datum: červen 2024
Měřítko: 1:6 000
Formát: A3

Odborný řešitel:
Ing. Libor Ládyš
Graficky zpracoval:
Mgr. Ondřej Novotný

Zpracováno programem ArcGIS Pro
s využitím podkladových dat ŘSD
© EKOLA group, spol. s r.o.
© Královéhradecký kraj



VYMEZENÍ KRITICKÝCH MÍST
v okolí hlavních pozemních komunikací
ve vlastnictví Královéhradeckého kraje
včetně hlavních pozemních komunikací
ve vlastnictví obcí



Kritická místa

- Priorita I
- Priorita II
- Priorita III
- Řešený úsek komunikace

Mapa č. 11 - Jičín
Hlavní pozemní komunikace
Královéhradecký kraj
Deskriptor L_n

Akce: Akční plán protihlukových opatření pro hlavní pozemní komunikace ve vlastnictví Královéhradeckého kraje včetně hlavních pozemních komunikací ve vlastnictví obcí

Objednatel:



Správa silnic Královéhradeckého kraje
Na Okrouhlíku 1371/30
Hradec Králové - Pražské předměstí 500 02

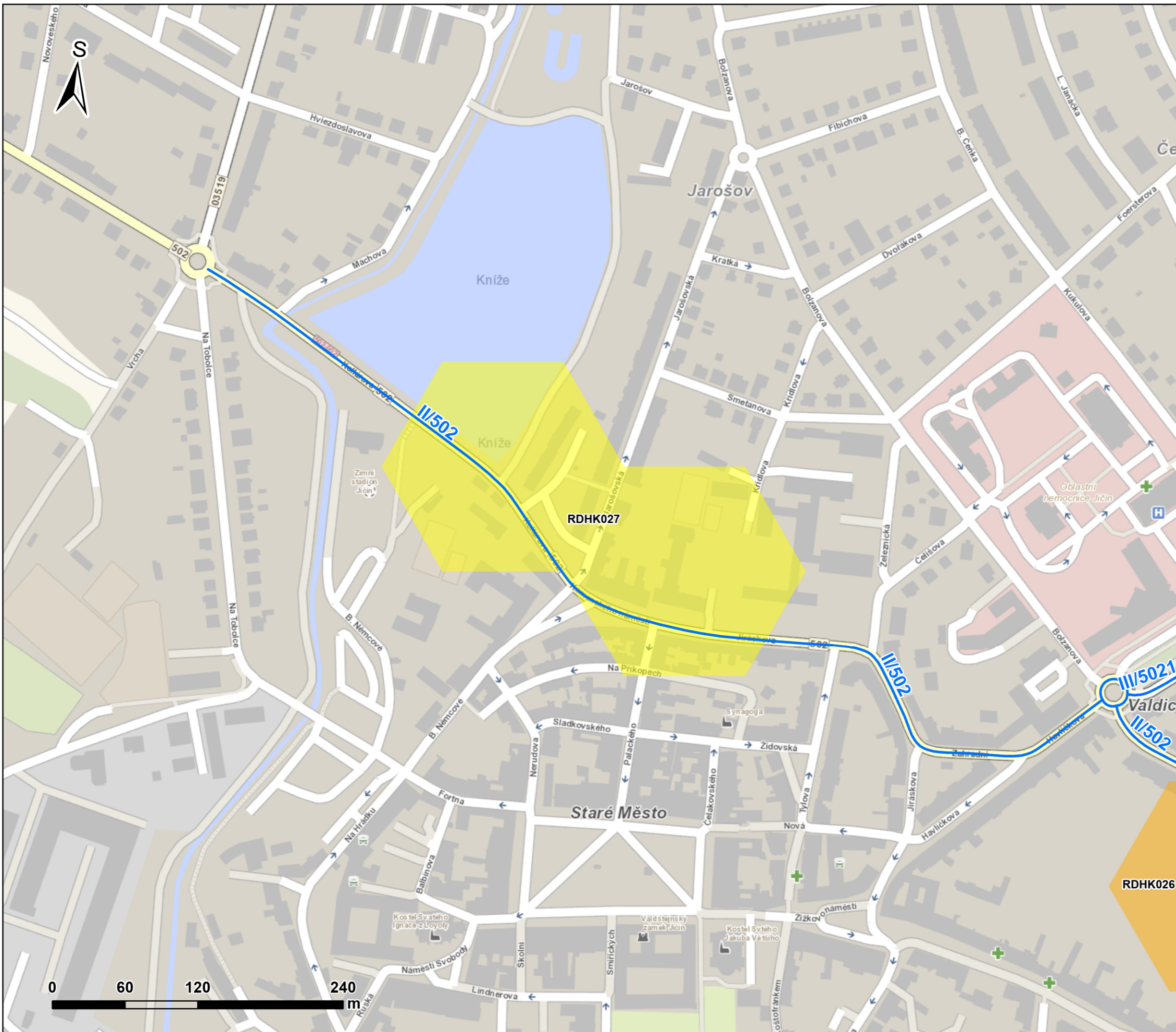
Zpracovatel:



EKOLA group, spol. s r.o.
Mistrovská 4
108 00 Praha 10

Datum: červen 2024	Odborný řešitel: Ing. Libor Ládyš
Měřítko: 1:3 000	Graficky zpracoval: Mgr. Ondřej Novotný
Formát: A3	

Zpracováno programem ArcGIS Pro
s využitím podkladových dat ŘSD
© EKOLA group, spol. s r.o.
© Královéhradecký kraj



VYMEZENÍ KRITICKÝCH MÍST
v okolí hlavních pozemních komunikací
ve vlastnictví Královéhradeckého kraje
včetně hlavních pozemních komunikací
ve vlastnictví obcí



Kritická místa

- Priorita II
- Priorita III
- Řešený úsek komunikace

Mapa č. 12 - Jičín
Hlavní pozemní komunikace
Královéhradecký kraj
Deskriptor L_n

Akce: Akční plán protihlukových opatření pro hlavní pozemní komunikace ve vlastnictví Královéhradeckého kraje včetně hlavních pozemních komunikací ve vlastnictví obcí

Objednatel: 
Správa silnic Královéhradeckého kraje
Na Okrouhlíku 1371/30
Hradec Králové - Pražské předměstí 500 02

Zpracovatel: 
EKOLA group, spol. s r.o.
Mistrovská 4
108 00 Praha 10

Datum: červen 2024	Odborný řešitel: Ing. Libor Ládyš
Měřítko: 1:3 000	Graficky zpracoval: Mgr. Ondřej Novotný
Formát: A3	

Zpracováno programem ArcGIS Pro
s využitím podkladových dat ŘSD
© EKOLA group, spol. s r.o.
© Královéhradecký kraj