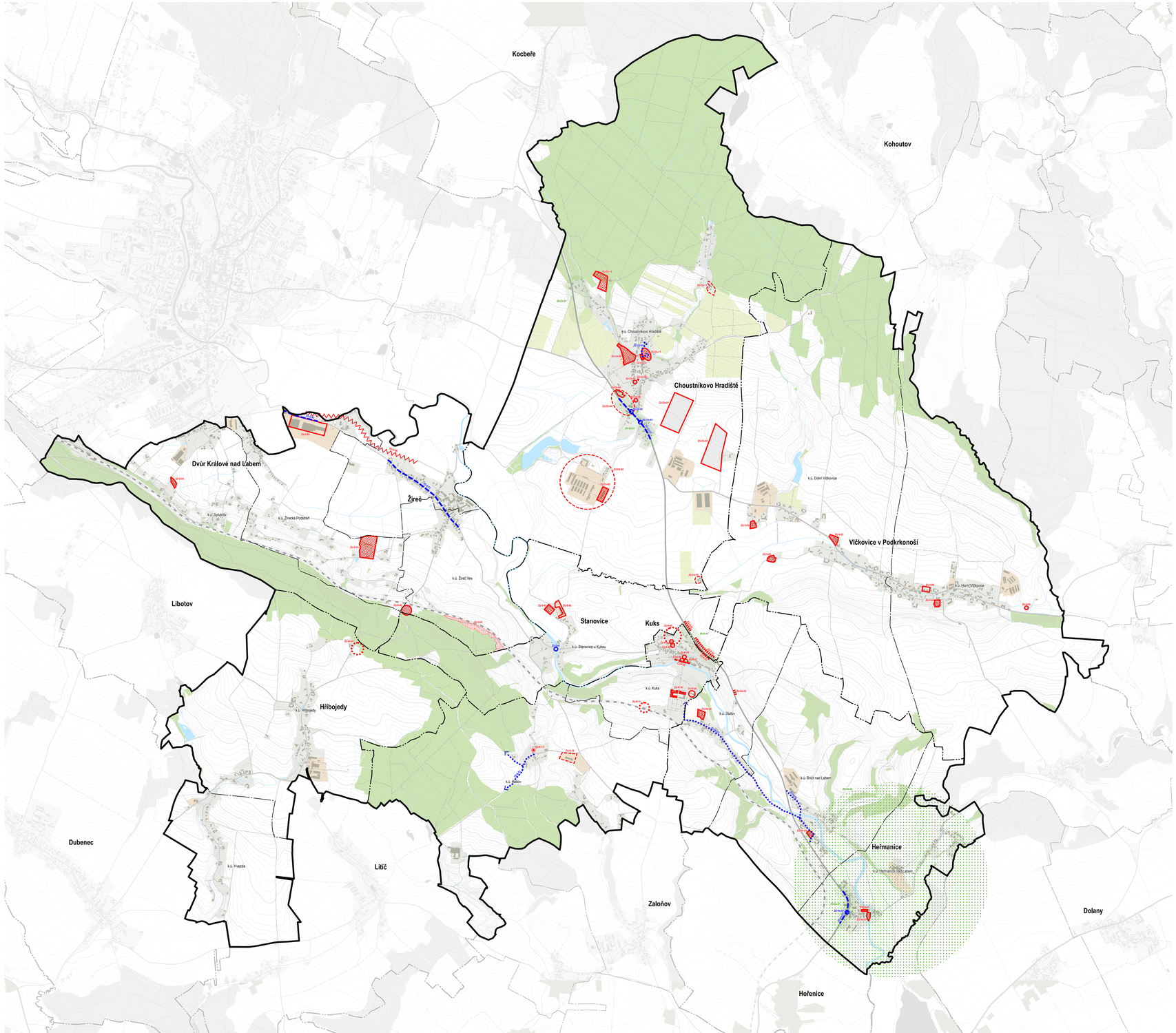

ZÁVADY URBANISTICKÉ

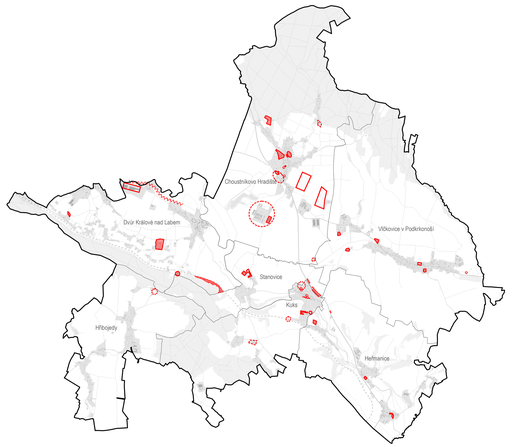

ZÁVADY DOPRAVNÍ

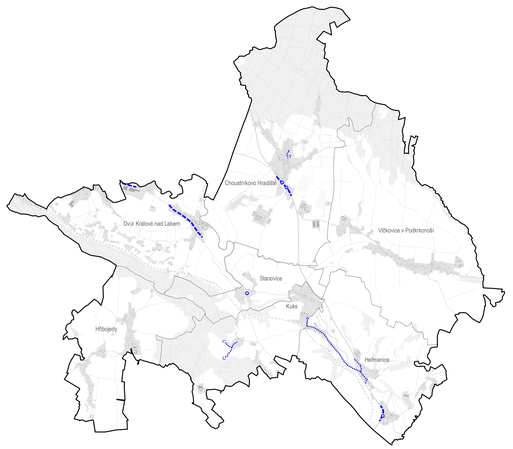

ZÁVADY HYGIENICKÉ

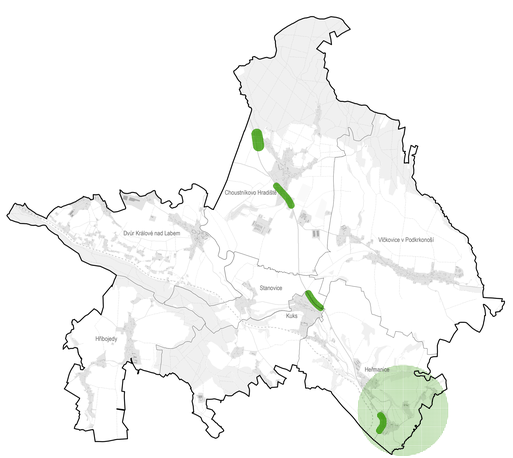

POLOHOPIS

- hranice řešeného území
- hranice obce
- hranice obce mimo řešené území
- hranice katastrálního území
- hranice katastrálního území mimo řešené území

Kuks název části obce

k.ú. Kuks název katastrálního území

výškopis (vrstevnice à 2 m)

INFORMATIVNÍ JEVY

- zastavěné území podle § 2, bodu d, zákona č. 183/2006 Sb.
- budova
- plocha výroby
- fotovoltaická elektrárna
- pozemky určené k plnění funkcí lesa
- ovocný sad, zahrada
- vodní plochy a toky
- silnice I. třídy
- silnice II. třídy
- silnice III. třídy
- cesta
- ulice
- dráha celostátní - osa dráhy
- dráha regionální - osa dráhy
- vlečka - osa dráhy

ZÁVADY

ZU-K-01 označení závad

- závady urbanistické (ZU)
- závady dopravní (ZD)
- závady hygienické (ZH)

0 100 300 1 000 m

Analýza koncepcí a nástrojů územního plánování na území Památkové rezervace Kuks
s přílohým komplexem bývalého hospitálu a souborem plastik v Betlémě, jeho ochranného pásma a nejbližšího okolí

ČÍSLO

ČISTOPIS

NÁZEV VÝKRESU

VÝKRES ZÁVAD V ÚZEMÍ

07

ZADAVATEL

Královéhradecký kraj, Pivovarské náměstí 1245, 500 03 Hradec Králové

ZPRACOVATEL

Haskoning/DHV Czech Republic, spol. s r.o., Sokolovská 100/56, 186 00 Praha 8

ZODPOVĚDNÝ PROJEKTANT / VEDOUCÍ PROJEKTU

Ing. arch. Veronika Šindlerová, autorizovaný architekt ČKA

AUTORSKÝ KOLEKTIV

Ing. arch. Veronika Šindlerová, Ing. arch. Alena Švendelíková, RNDr. Milan Svoboda, Jakub Vlk, Mgr. Magdalena Vlčkovová, DiS.

DATUM: | MĚŘÍTKO:

červenec 2013 | 1 : 10 000