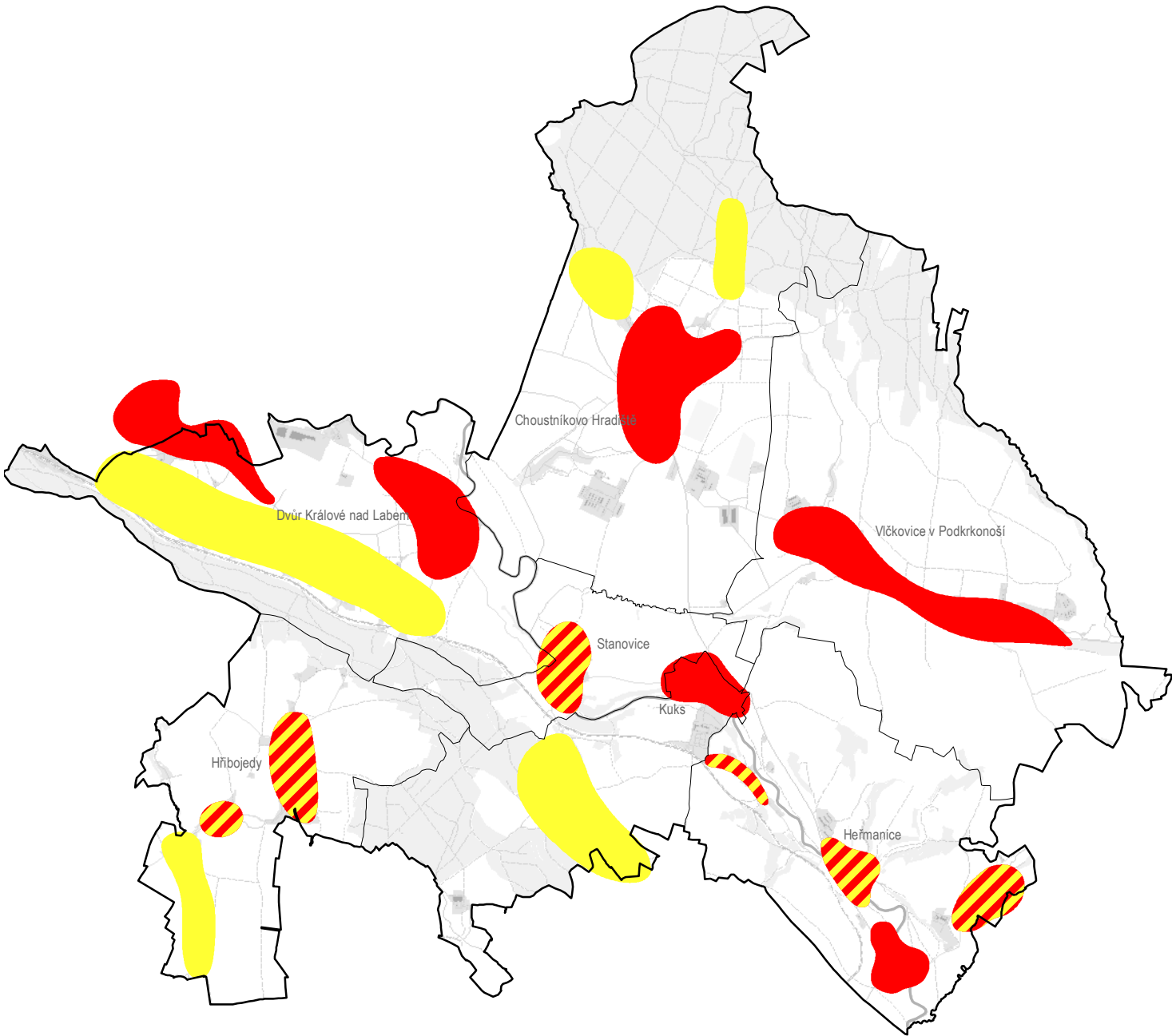
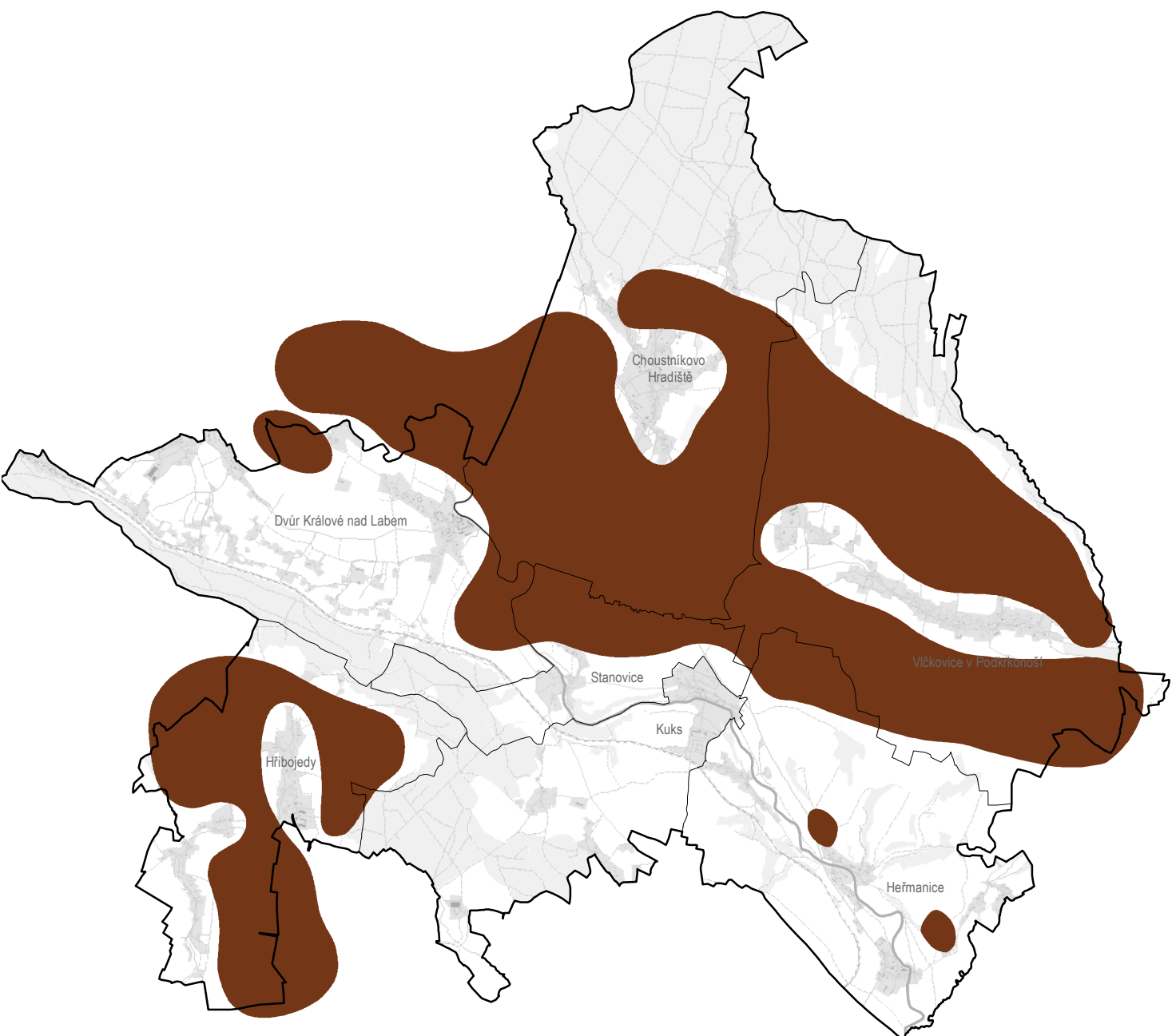


BYDLENÍ A INDIVIDUÁLNÍ REKREACE



INTENZIVNÍ PRODUKCE



POLOHOPIS

- hranice řešeného území
- hranice obce
- hranice obce mimo řešené území
- hranice katastrálního území
- hranice katastrálního území mimo řešené území

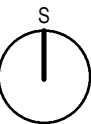
- Kuks** název obce
- k.ú. Kuks název katastrálního území
- výškopis (vrstevnice à 2 m)

INFORMATIVNÍ JEVY

- zastavěné území
- budova
- plocha výroby
- letišťe
- pozemky určené k plnění funkcí lesa
- vodní plochy a toky
- silnice I. třídy
- silnice II. třídy
- silnice III. třídy
- cesta
- dráha celostátní - osa dráhy
- dráha regionální - osa dráhy
- vlečka - osa dráhy

STÁVAJÍCÍ ZPŮSOB VYUŽITÍ ÚZEMÍ - ZÓNY

- bydlení (trvalé bydlení)
- intenzivní (hromadná) rekreace (golfový areál Nová Amerika)
- extenzivní rekreace v přírodě (pěši a cyklistická turistika, každodenní rekreace)
- individuální rekreace (chaty, chalupy, zahrádky)
- kultura (poznávací turistika, kultura a osvěta)
- intenzivní produkce (zemědělství, výroba)
- extenzivní produkce v lesních plochách (hospodářsky využívané lesy)
- extenzivní produkce v krajině (střídání zemědělských a přírodních ploch, louky a pastviny)



0 500 1 000 2 000 m



Analýza koncepcí a nástrojů územního plánování na území Památkové rezervace Kuks s přílehlým komplexem bývalého hospitalu a souborem plastik v Betlémě, jeho ochranného pásma a nejbližšího okolí

ETAPA

ČISTOPIS

NÁZEV A ČÍSLO VÝKRESU

VÝKRES STÁVAJÍCÍHO ZPŮSOBU VYUŽITÍ ÚZEMÍ

03

ZADAVATEL

Královéhradecký kraj, Pivovarské náměstí 1245, 500 03 Hradec Králové

ZPRACOVATEL

HaskoningDHV Czech Republic, spol. s r.o., Sokolovská 100/94, 186 00 Praha 8

ZODPOVĚDNÝ PROJEKTANT | VEDOUcí PROJEKTU

Ing. arch. Veronika Šindlerová, autorizovaný architekt ČKA

AUTORSKÝ KOLEKTIV

Ing. arch. Veronika Šindlerová, Ing. arch. Alena Švandelíková, RNDr. Milan Svoboda, Jakub Vík, Mgr. Magdalena Václavová, DiS.

DATUM

červenec 2013

MĚŘÍTKO

1 : 30 000

