
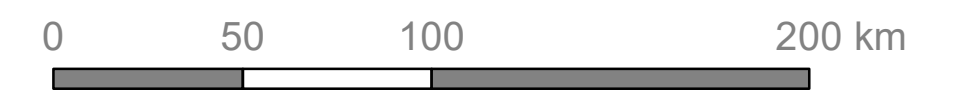
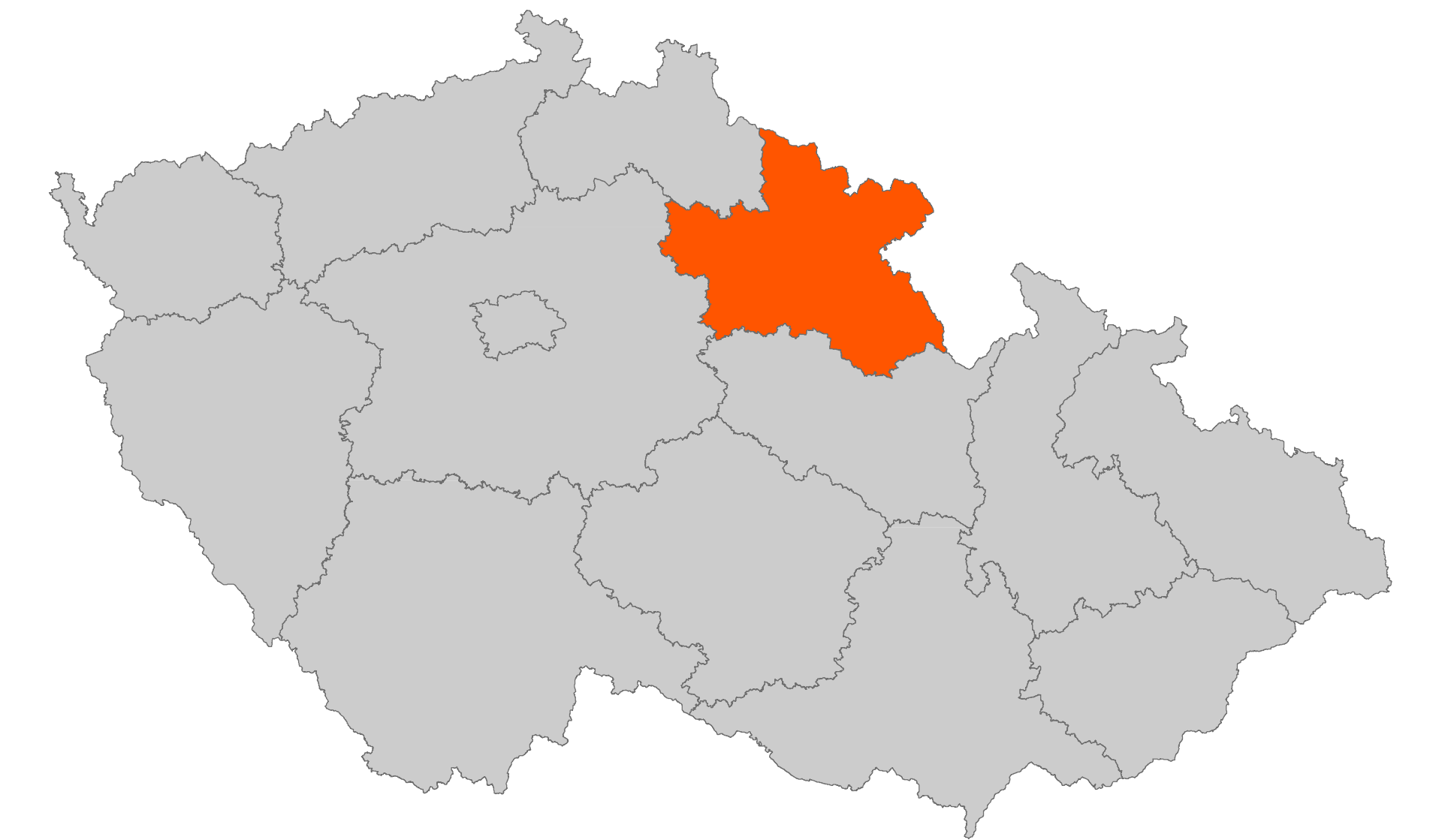






ÚZEMNĚ ANALYTICKÉ PODKLADY KRÁLOVÉHRADECKÉHO KRAJE






VÝKRES HODNOT	
AKTUALIZACE 2021	
Datum:	05/2021
Měřítko:	1 : 100 000
Zpracoval:	Krajský úřad Královéhradeckého kraje Odbor územního plánování a stavebního řádu Oddělení územního plánování
Data vytvořena SW:	ESRI, ArcGIS - ArcMap 10.8.1



HRANICE A ZNAČENÍ

-  hranice států
-  hranice kraje
-  hranice obcí
-  zastavěné území

ZÁKLADNÍ DOPRAVNÍ SÍŤ

-  dálnice
-  silnice I. třídy
-  silnice II. třídy
-  železniční dráha celostátní
-  železniční dráha regionální







HODNOTY ÚZEMÍ

Sledovány jev dle přílohy č. 1 k vyhlášce č. 500/2006 Sb.











Civilizační hodnoty

-  A 102a letiště vnitrostátní veřejné
-  A 105 hraniční přechod
-  silniční
-  turistický
-  železniční
-  A 056 lázeňské místo
-  A 003 ZOO
-  A 003 archeopark
-  A 023a významný krajinný prvek - alej
-  A 119 místo významné události




















- 1 Fokální regionální park - Hradec Králové
- 2 Dětovo evropský region
- 3 JAK Člověk se žije (Hradec Králové)
- 4 Přírodní památková rezervace - Hradec Králové
- 5 Přírodní památková rezervace - Hradec Králové
- 6 Přírodní památková rezervace - Hradec Králové
- 7 Přírodní památková rezervace - Hradec Králové
- 8 Přírodní památková rezervace - Hradec Králové
- 9 Přírodní památková rezervace - Hradec Králové
- 10 Přírodní památková rezervace - Hradec Králové
- 11 Přírodní památková rezervace - Hradec Králové
- 12 Přírodní památková rezervace - Hradec Králové
- 13 Přírodní památková rezervace - Hradec Králové
- 14 Přírodní památková rezervace - Hradec Králové
- 15 Přírodní památková rezervace - Hradec Králové
- 16 Přírodní památková rezervace - Hradec Králové
- 17 Přírodní památková rezervace - Hradec Králové
- 18 Přírodní památková rezervace - Hradec Králové
- 19 Přírodní památková rezervace - Hradec Králové
- 20 Přírodní památková rezervace - Hradec Králové
- 21 Přírodní památková rezervace - Hradec Králové
- 22 Přírodní památková rezervace - Hradec Králové
- 23 Přírodní památková rezervace - Hradec Králové
- 24 Přírodní památková rezervace - Hradec Králové
- 25 Přírodní památková rezervace - Hradec Králové
- 26 Přírodní památková rezervace - Hradec Králové
- 27 Přírodní památková rezervace - Hradec Králové
- 28 Přírodní památková rezervace - Hradec Králové
- 29 Přírodní památková rezervace - Hradec Králové
- 30 Přírodní památková rezervace - Hradec Králové
- 31 Přírodní památková rezervace - Hradec Králové
- 32 Přírodní památková rezervace - Hradec Králové

-  A 071 vodní elektrárna
-  A 072 transformační stanice 400 kV
-  A 072 transformační stanice 110 kV
-  A 073 elektrické vedení 400 kV
-  A 073 elektrické vedení 110 kV
-  A 075 plynovod VTL

Kulturní hodnoty

-  A 008a pevnostní opevnění z období 1937-1938
-  A 008a významný zámek
-  A 008a hrad, zřícenina hradu
-  A 008a nemovitá národní kulturní památka
-  A 005a krajinná památková zóna
-  A 005a městská památková rezervace
-  A 005a městská památková zóna
-  A 005a vesnická památková rezervace
-  A 005a vesnická památková zóna
-  A 005a jiná památková rezervace

Přírodní hodnoty

-  A 011 nejvyšší hora ČR - Sněžka (1603,3 m n. m.)
-  A 011 pohledová/rozhledová přírodní dominanta
-  A 060 unikátní ložisko nerostné suroviny - dolomit
-  A 036 lokalita zvláště chráněných druhů
-  A 045 chráněná oblast přirozené akumulace vod
-  A 035 NATURA 2000 - ptáčí oblast
-  A 034 NATURA 2000 - evropsky významná lokalita
-  A 025a chráněná krajinná oblast
-  A 025a národní park
-  A 033 geopark UNESCO
-  A 033 biosferická rezervace UNESCO
-  A 030 přírodní park
-  A 021 nadregionální prvky ÚSES - biocentrum
-  A 021 nadregionální prvky ÚSES - biokoridor
-  A 021 regionální prvky ÚSES - biocentrum
-  A 021 regionální prvky ÚSES - biokoridor
-  A 041 ZPF - I. třída ochrany
-  A 037a lesy
-  A 047 vodní plochy a toky



1 : 100 000

