
















## Územní plán VÚC Pardubický kraj – Koncept













Zdroj: [http://www.uzemniplany.info/vuc\\_pk\\_koncept/](http://www.uzemniplany.info/vuc_pk_koncept/)

### Legenda






















#### SPRÁVNÍ USPOŘÁDÁNÍ

STAV	NÁVRH	VÝHLED	
			hranice státu
			hranice kraje / hranice řešeného území
			hranice okresu
			hranice správního obvodu obce s rozšířenou působností
			hranice správního území obce

#### STRUKTURA OSÍDLENÍ

STAV	NÁVRH	VÝHLED	
			obec, část obce
			soliterní zástavba ve volné krajině
			významné rozvojové plochy nadmístního významu pro podporu ekonomického rozvoje
			významné rozvojové plochy nadmístního významu pro podporu lidských zdrojů

#### KULTURNÍ HODNOTY

STAV	NÁVRH	VÝHLED	
			památka UNESCO
			národní kulturní památka (NKP)
			památková rezervace (PR)
			PR - archeologická lokalita
			památková zóna (PZ)
			ochranné pásmo NKP, PR, PZ, nemovité kulturní památky
			PZ Slatiňansko-Slavicko

## ŽIVOTNÍ PROSTŘEDÍ

STAV	NÁVRH	VÝHLED	
			chráněná krajinná oblast (CHKO)
			přírodní park
			národní přírodní rezervace
			národní přírodní památka
			přírodní rezervace
			přírodní památka
			osa biokoridoru nadregionálního významu
			ochranná zóna biokoridoru nadregionálního významu
			biocentrum nadregionálního významu
			biocentrum regionálního významu - vymezené
			biocentrum regionálního významu - k vymezení
			biocentrum regionálního významu - k doplnění
			biocentrum regionálního významu - k založení
			biokoridor regionálního významu
			les
			řízená skládka
			spalovna TKO

## VODNÍ HOSPODÁŘSTVÍ

STAV	NÁVRH	VÝHLED	
			vodní plocha
			vodní tok
			významný vodní tok
			chráněná oblast přirozené akumulace vod (CHOPAV)
			záplavové území
			protipovodňové opatření - poldr
			protipovodňové opatření - úpravy na toku
			vodní zdroj (významný)
			vodojem zemní a věžový (významný)
			úpravna vody (významná)
			nadřazený vodovodní řad
			nadřazená kanalizace

## ENERGETIKA

STAV	NÁVRH	VÝHLED	
			nadzemní elektrické vedení 400 kV
			nadzemní elektrické vedení 220 kV
			nadzemní elektrické vedení 110 kV
			elektrická stanice pro transformaci VVN/VVN, ZVN/VVN
			elektrická stanice pro transformaci VVN/VN
			velký energetický zdroj
			tepelná elektrárna
			tepelný přivaděč včetně rozdělovací stanice
			plynovod VVTL
			předávací stanice VVTL/VTL
			plynovod VTL
			regulační stanice VTL/STL

## TELEKOMUNIKACE, RADIOKOMUNIKACE

STAV	NÁVRH	VÝHLED	
			radiokomunikační objekty - stanice včetně páteřních radioreléových tras

## NEROSTNÉ BOHATSTVÍ

STAV	NÁVRH	VÝHLED	
			chráněné ložiskové území
			dobývací prostor těžený
			dobývací prostor netěžený

## DOPRAVA

STAV	NÁVRH	VÝHLED	
			dálnice včetně mimoúrovňových křižovatek
			rychlostní silnice včetně mimoúrovňových křižovatek
			silnice I. třídy včetně mimoúrovňových křižovatek
			silnice II. třídy
			tunelový úsek - rychlostní silnice / silnice I. třídy
			železniční trať - I. a III. železniční koridor
			železniční trať - celostátní a regionální
			tunelový úsek železniční tratě
			letišť - veřejné mezinárodní
			letišť - neveřejné mezinárodní
			letišť - veřejné vnitrostátní
			letišť - neveřejné vnitrostátní vrtulníkové pro LZS
			plochy pro vzlety a přistání
			ochranné pásmo vzletové a přistávací dráhy
			ochranné hlukové pásmo letišť
			hraniční přechod silniční
			hraniční přechod železniční
			hraniční přechod turistický
			labská vodní cesta
			průplavní spojení D-O-L včetně zájmového území
			přístav, přístaviště
			logistické centrum
			cyklotrasy nadmístního významu (evropské / nadregionální)

## SPECIÁLNÍ ZÁJMY

STAV	NÁVRH	VÝHLED	
			plochy a objekty vojenských zájmů (+ ochranné pásmo)
			lázeňské místo
			ochranné pásmo I. a II. stupně přírodních léčivých zdrojů peloidů a vod lázeňského místa Lázně Bohdaneč
			bezpečnostní pásmo (speciální)
			ropovod, produktovod
			zrušený ropovod, produktovod