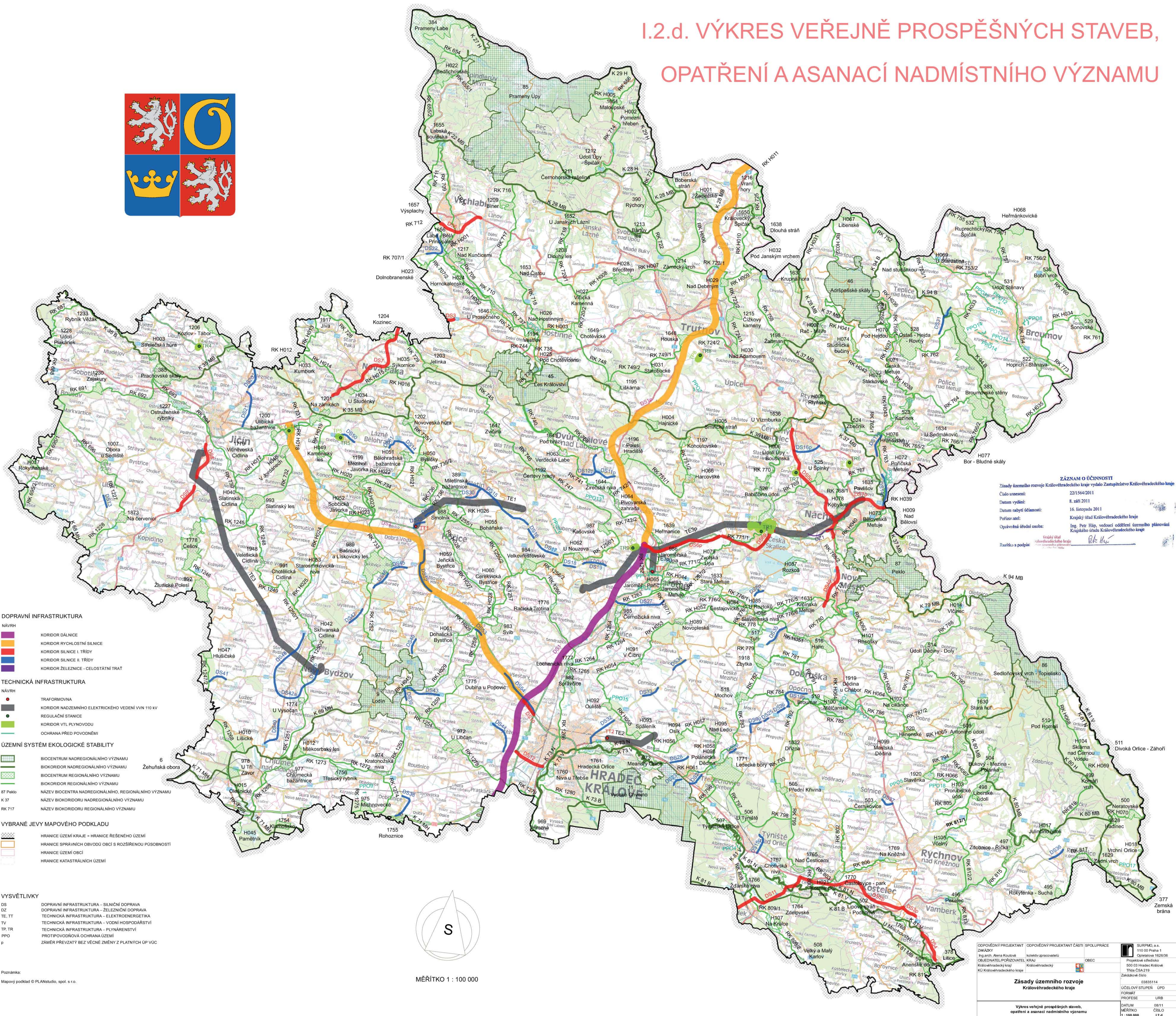



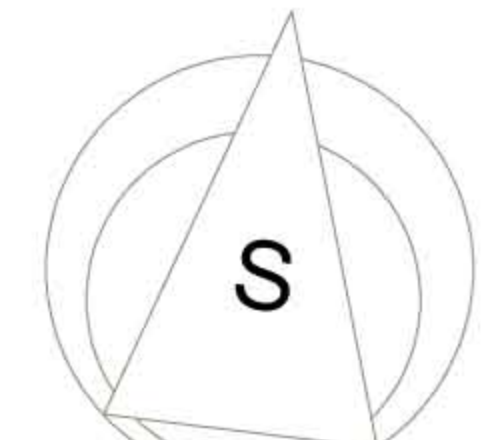
ZÁSADY ÚZEMNÍHO ROZVOJE KRÁLOVÉHRADECKÉHO KRAJE

I.2.d. VÝKRES VEŘEJNĚ PROSPĚŠNÝCH STAVEB, OPATŘENÍ A ASANACÍ NADMÍSTNÍHO VÝZNAMU



ZÁZNAM O ÚČINNOSTI
 Zásady územního rozvoje Královéhradeckého kraje vyšlo Zastupitelstvo Královéhradeckého kraje
 Číslo usnesení: 22/1544/2011
 Datum vydání: 8. září 2011
 Datum nabylí účinnosti: 16. listopadu 2011
 Pořizovatel: Krajský úřad Královéhradeckého kraje
 Ověřující úřední osoba: Ing. Petr Hájek, vedoucí oddělení územního plánování Krajského úřadu Královéhradeckého kraje
 Razítko a podpis:

- DOPRAVNÍ INFRASTRUKTURA**
- NÁVRH KORIDOR DÁLNIČE
 - KORIDOR RYCHLOSTNÍ SILNICE
 - KORIDOR SILNICE I. TŘÍDY
 - KORIDOR SILNICE II. TŘÍDY
 - KORIDOR ŽELEZNIČNÉ - CELOSTÁTNÍ TRAT
- TECHNICKÁ INFRASTRUKTURA**
- NÁVRH TRAFORMOVNA
 - KORIDOR NADZEMNÍHO ELEKTRICKÉHO VEDENÍ VVN 110 kV
 - REGULACNÍ STANICE
 - KORIDOR VTL PLYNOVODU
 - OCHRANA PŘED POVODNĚMI
- ÚZEMNÍ SYSTÉM EKOLOGICKÉ STABILITY**
- BIOCENTRUM NADREGIONÁLNÍHO VÝZNAMU
 - BIOKORIDOR NADREGIONÁLNÍHO VÝZNAMU
 - BIOCENTRUM REGIONÁLNÍHO VÝZNAMU
 - BIOKORIDOR REGIONÁLNÍHO VÝZNAMU
 - NÁZEV BIOCENTRA NADREGIONÁLNÍHO, REGIONÁLNÍHO VÝZNAMU
 - NÁZEV BIOKORIDORU NADREGIONÁLNÍHO VÝZNAMU
 - NÁZEV BIOKORIDORU REGIONÁLNÍHO VÝZNAMU
- VYBRANÉ JEVI MAPOVÉHO PODKLADU**
- HRANICE ÚZEMÍ KRAJE = HRANICE REŠENÉHO ÚZEMÍ
 - HRANICE SPRÁVNÍCH OBVODŮ OBCE S ROZŠÍŘENOU PUSOBNOSTÍ
 - HRANICE ÚZEMÍ OBCE
 - HRANICE KATASTRÁLNÍCH ÚZEMÍ
- VYSVĚTLIVKY**
- DS DOPRAVNÍ INFRASTRUKTURA – SILNIČNÍ DOPRAVA
 - DZ DOPRAVNÍ INFRASTRUKTURA – ŽELEZNIČNÍ DOPRAVA
 - TE, TT TECHNICKÁ INFRASTRUKTURA – ELEKTROENERGETIKA
 - TV TECHNICKÁ INFRASTRUKTURA – VODNÍ HOSPODÁŘSTVÍ
 - TP, TR TECHNICKÁ INFRASTRUKTURA – PLYNÁRENSTVÍ
 - PPO PROTIPOVODŇOVÁ OCHRANA ÚZEMÍ
 - P ZÁMĚR PŘEVZATÝ BEZ VĚCNÉ ZMĚNY Z PLATNÝCH ÚP VOČ



MĚŘÍTKO 1 : 100 000

Mapový podklad © PLANstudio, spol. s r.o.

ODPOVĚDNÝ PROJEKTANT Ing. arch. Anna Koubková	ODPOVĚDNÝ PROJEKTANT ČÁSTI kolektiv zpracovatelů	SPOLUPRÁCE OBEC	SURPMO, a.s. 110 00 Praha 1 Opatovské nábřeží 102/206
OBJEDNATEL/PŘÍJÍMATEL KRAJE Královéhradecký kraj	OBJEDNATEL/PŘÍJÍMATEL KRAJE Královéhradecký kraj	OBEC Královéhradecký kraj	Projektová a stavební 500 03 Hradec Králové Třída ČSAR 219 Základové číslo 03835114
Zásady územního rozvoje Královéhradeckého kraje			ÚČELOVÝ STUPĚŇ ÚPD FORMÁT PROFESE URB
Výkres veřejně prospěšných staveb, opatření a asanací nadmístního významu			DATUM MĚŘÍTKO ČÍSLO 08/11 1 : 100 000 12.d.