



## Studie rozvoje průmyslové zóny

Solnice - Kvasiny - Rychnov nad Kněžnou

PŘÍLOHA Č. 1 – PODKLADOVÁ DATA  
K ANALÝZE SOCIOEKONOMICKÝCH  
SFÉR

## Obsah

1	Analýza stakeholderů .....	2
2	Vymezení zájmového území.....	4
	Analýza socioekonomických sfér.....	6
2.1	Trh práce.....	6
2.2	Stabilita, mobilita a struktura obyvatelstva .....	10
2.3	Ekonomická základna .....	25
2.4	Správa území .....	31
2.5	Vybavenost veřejnými službami.....	41
	Seznam využitých poskytnutých dokumentů.....	65
	Seznam tabulek .....	66
	Seznam grafů .....	66
	Seznam obrázků .....	69

# 1 Analýza stakeholderů

## Seznam identifikovaných klíčových hráčů

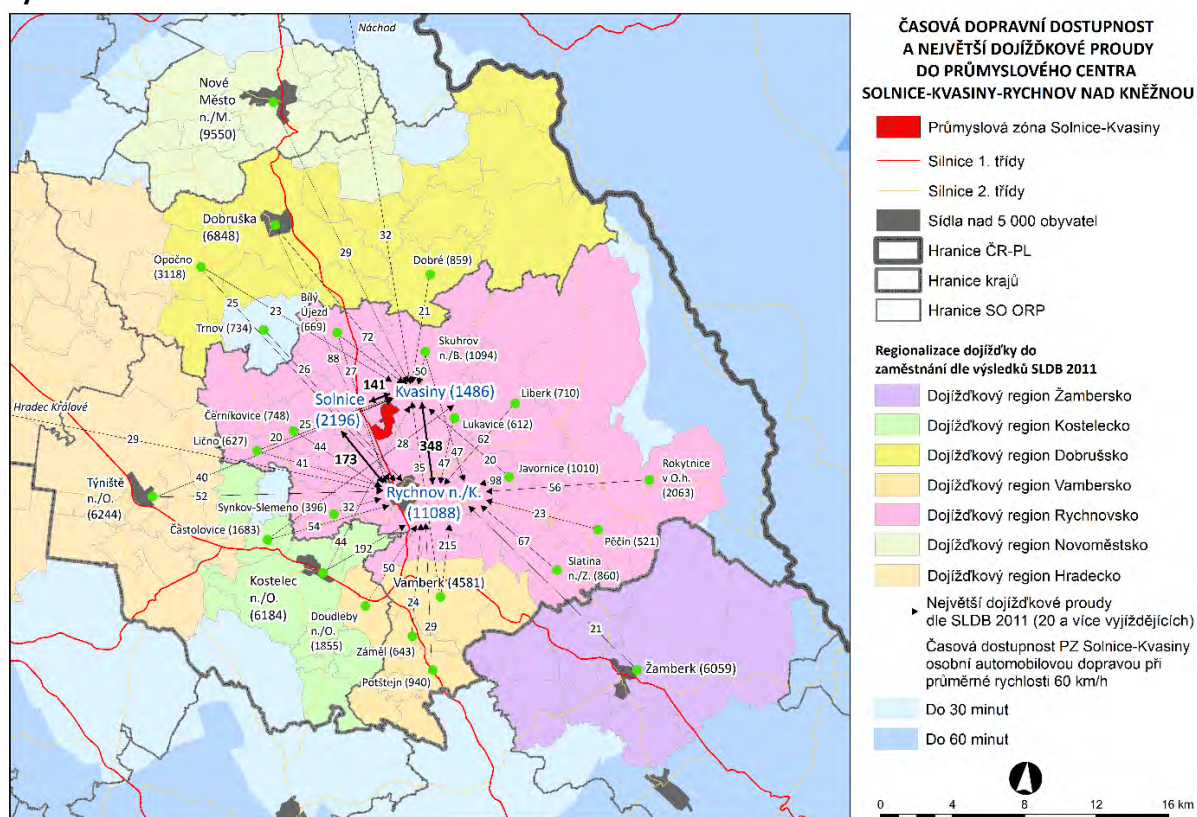
	<b>Tvorba studie</b>	<b>Dopady studie</b>
<b>Veřejná správa</b>	Královéhradecký kraj (příslušné odbory KÚ)	Královéhradecký kraj (příslušné odbory KÚ)
	Regionální stálá konference KHK	
	CIRI	
	Euroregion Glacensis	
	MAS Splav	MAS Splav
	MAS Pohoda venkova	MAS Pohoda venkova
	DSO Mikroregion Bělá	DSO Mikroregion Bělá
	DSO Mikroregion Rychnovsko	DSO Mikroregion Rychnovsko
	Obec Kvasiny	Obec Kvasiny
	Město Solnice	Město Solnice
	Město Rychnov nad Kněžnou	Město Rychnov nad Kněžnou
	Další obce v regionu	Další obce v regionu
	Regionální centra v okolí	Regionální centra v okolí
	Technické služby obcí	Technické služby obcí
	CzechInvest	CzechInvest
	Česká správa sociálního zabezpečení	Česká správa sociálního zabezpečení
	Finanční úřad	
	Hospodářská komora	
	Úřad práce Rychnov nad Kněžnou	Úřad práce Rychnov nad Kněžnou
	Český statistický úřad	
	Celní správa	
		Ministerstvo dopravy
		Ministerstvo pro místní rozvoj
	Ministerstvo průmyslu a obchodu	
	Zdravotní pojišťovny	
	Ministerstvo životního prostředí / AOPK	Ministerstvo životního prostředí / AOPK
	CHKO Orlické hory	CHKO Orlické hory
<b>Klíčový zaměstnavatel (KZ)</b>	Škoda auto, a.s. - management Kvasiny	Škoda auto, a.s. - management Kvasiny
		Škoda auto, a.s.
<b>Firmy napojené na KZ</b>	Magna Automotive (CZ) s.r.o.	Magna Automotive (CZ) s.r.o.
	JOHNSON CONTROLS AUTOMOBILOVÉ SOUČÁSTKY, k. s., odštěpný závod Kvasiny	JOHNSON CONTROLS AUTOMOBILOVÉ SOUČÁSTKY, k. s., odštěpný závod Kvasiny
	M. Preymesser logistika, spol. s r. o.	M. Preymesser logistika, spol. s r. o.
	Simoldes Plásticos Czech s.r.o.	Simoldes Plásticos Czech s.r.o.
	YAPP CZECH AUTOMOTIVE SYSTEMS Co., s.r.o.	YAPP CZECH AUTOMOTIVE SYSTEMS Co., s.r.o.

<b>Zaměstnanci zaměstnavatele a dalších významných subjektů</b>	Odborové organizace / pracovníci	Odborové organizace / pracovníci
	ASSA ABLOY CZ/SK s.r.o.	ASSA ABLOY CZ/SK s.r.o.
	ESAB CZ, s.r.o.	ESAB CZ, s.r.o.
	Řetězy Vamberk spol. s r.o.	Řetězy Vamberk spol. s r.o.
	MATRIX a.s.	MATRIX a.s.
<b>Poskytovatelé veřejných služeb</b>		Mateřské školy
		Základní školy
		Odborná učiliště a střední školy
		Poskytovatelé dalšího vzdělávání
		Provozovatelé autobusové dopravy
		Správa železniční dopravní cesty
	České dráhy	České dráhy
	Jiní veřejní dopravci	Jiní veřejní dopravci
	Katastrální úřad	
	Nemocnice Rychnov nad Kněžnou	Nemocnice Rychnov nad Kněžnou
		Praktičtí lékaři
		Specializovaní lékaři
	Vybrané neziskové organizace	Vybrané neziskové organizace
<b>Poskytovatelé komerčních služeb</b>		Ubytovací služby
		Stravovací služby
		Maloobchod - základní vybavenost
		Finanční instituce, banky
		Kulturní zařízení
<b>Média</b>	Regionální televize	
	Regionální tisk	
	Regionální internetová média	
<b>Komunity</b>	Místní komunity	Místní komunity

Zdroj: vlastní šetření

## 2 Vymezení zájmového území

### Časová dopravní dostupnost a největší dojížděkové proudy do průmyslové zóny Solnice-Kvasiny-Rychnov nad Kněžnou



Zdroj: SLDB 2011; vlastní zpracování

### Počet obyvatel v zájmovém území v roce 2016

obec	počet obyvatel (k 1. 1. 2016)	obec	počet obyvatel (k 1. 1. 2016)
Bartošovice v O. h.	208	Potštejn	940
Bílý Újezd	669	Proruby	48
Byzhradec	208	Rokytnice v Orlických horách	2 063
Černíkovice	748	Rybná nad Zdobnicí	405
Jahodov	106	Rychnov nad Kněžnou	11 088
Javornice	1 010	Říčky v Orlických horách	80
Kvasiny	1 486	Skuhrov nad Bělou	1 094
Lhoty u Potštejna	307	Slatina nad Zdobnicí	860
Libel	132	Solnice	2 196
Liberk	710	Synkov-Slemeno	396
Lično	627	Třebešov	267
Lukavice	612	Vamberk	4 581
Lupenice	285	Voděradý	697
Orlické Záhoří	192	Záměl	643
Osečnice	282	Zdobnice	193
Pěčín	521	celkem	33 783
Polom	129		

Zdroj: ČSÚ

**Počet obyvatel v širším území v roce 2016**

<b>obec</b>	<b>počet obyvatel (k 1. 1. 2016)</b>	<b>obec</b>	<b>počet obyvatel (k 1. 1. 2016)</b>
Nové Město nad Metují	9 550	Opočno	3 118
Dobruška	6 848	Doudleby nad Orlicí	1 855
Týniště nad Orlicí	6 244	Častolovice	1 683
Kostelec nad Orlicí	6 184	celkem	41 544
Žamberk	6 062		

Zdroj: ČSÚ

## Analýza socioekonomických sfér

### 2.1 Trh práce

Struktura uchazečů o zaměstnání podle pohlaví a věku v okrese Rychnov nad Kněžnou v roce 2016

Stav k	Celkový počet evid. uchazečů	z toho OZP	Věková struktura nezaměstnaných			
			do 19 let	20–34 let	35–49 let	nad 50 let
1/2016	1670	241	48	472	558	592
6/2016	1061	208	47	304	304	406
	Z toho ženy	OZP - ženy	Věková struktura nezaměstnaných žen			
1/2016	931	123	28	277	352	274
6/2016	641	107	22	212	202	205

Zdroj: MPSV

Struktura uchazečů o zaměstnání podle úrovně nejvyššího dosaženého vzdělání v okrese Rychnov nad Kněžnou v roce 2016

Stav k	Struktura nezaměstnaných podle vzdělání								
	Uchazeči celkem	bez vzděl. + neúplné zákl. vzděl.	základní	nižší střední vzdělání	vyučení	střední vzděl. (bez mat.)	úplné střední vzděl.	VOŠ	VŠ
1/2016	1670	4	375	35	719	14	391	20	112
6/2016	1061	6	286	21	368	6	265	11	98
	Struktura nezaměstnaných žen podle vzdělání								
1/2016	931	1	208	23	337	12	259	17	74
6/2016	641	5	163	12	198	6	187	9	61

Zdroj: MPSV

Struktura volných pracovních míst podle vzdělání v okrese Rychnov n. K. v roce 2016

Stav k	Struktura volných pracovních míst podle vzdělání								
	Volná pracovní místa	bez vzděl. + neúplné zákl. vzděl.	základní	nižší střední vzdělání	vyučení	střední vzděl. (bez mat.)	úplné střední vzděl.	VOŠ	VŠ
1/2016	963	4	364	89	374	0	101	2	29
6/2016	1334	7	496	105	574	2	125	2	23

Zdroj: MPSV

### Struktura volných pracovních míst podle profese v okrese Rychnov n. K. v roce 2016

	Zákonodárci a řídicí pracovníci	Specialisté	Techničtí a odborní pracovníci	Úředníci	Pracovníci ve službách a prodeji	Kvalifikovaní pracovníci v zem., lesnictví, rybářství	Řemeslníci a opraváři	Obsluha strojů a zařízení, montéři	Pomocní a nekvalif.
1. čtvrtl. 2016	7	23	102	14	105	7	312	334	101
2. čtvrtl. 2016	10	27	82	25	118	5	326	630	111

Zdroj: MPSV

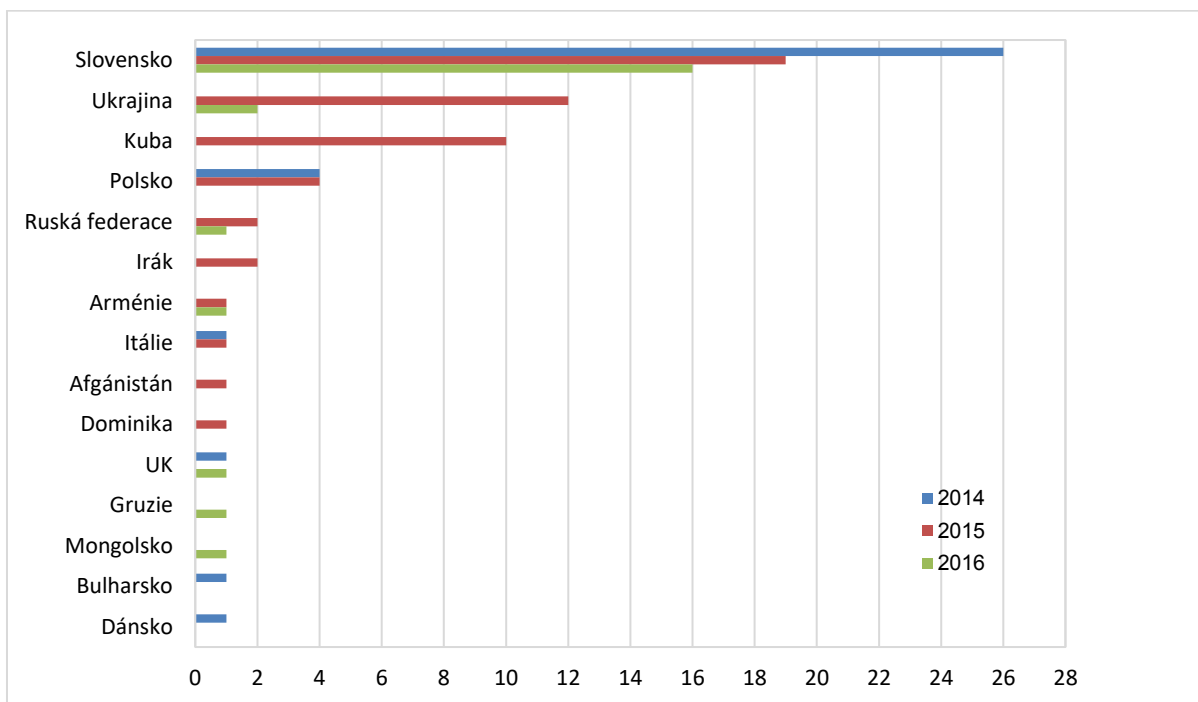
### Obsaditelnost volných míst v okrese Rychnov n. K. podle profese ve 2. čtvrtletí 2016

PROFESE	Podíl volných míst nabízených po dobu 3 měsíců (v %)	Podíl volných míst nabízených po dobu 12 měsíců (v %)
Zákonodárci a řídicí pracovníci	50,0	10,0
Specialisté	48,1	29,6
Techničtí a odborní pracovníci	50,0	19,5
Úředníci	76,0	8,0
Pracovníci ve službách a prodeji	57,6	11,9
Kvalifikovaní pracovníci v zemědělství, lesnictví, rybářství	60,0	20,0
Řemeslníci a opraváři	29,4	7,7
Obsluha strojů a zařízení, montéři	69,4	2,4
Pomocní a nekvalifikovaní pracovníci	34,2	6,3

Zdroj: MPSV

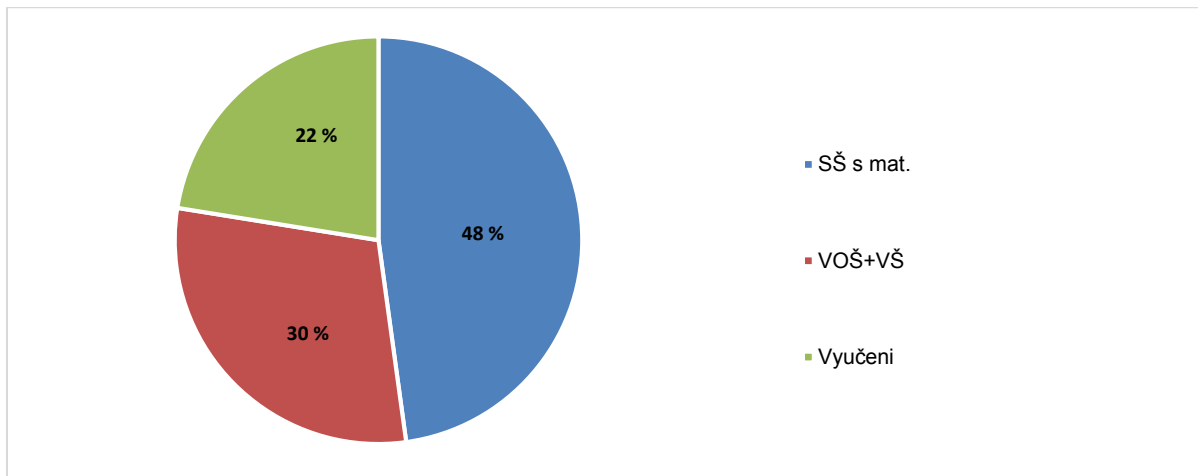


**Uchazeči o volná pracovní místa podle státní příslušnosti v okrese Rychnov nad Kněžnou (k 31. 7. daného roku, absolutní hodnoty)**



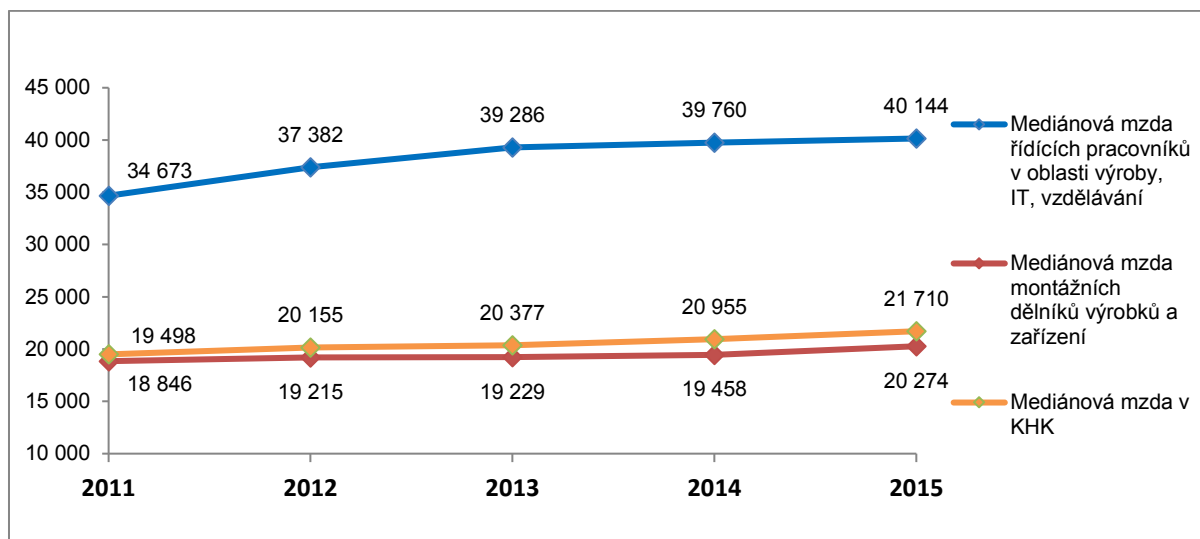
Zdroj: MPSV

**Struktura absolventů v evidenci ÚP ČR podle vzdělání v okrese Rychnov nad Kněžnou (k 30. 4. 2016)**



Zdroj: MPSV

### Medián mezd v podnikatelské sféře v Královéhradeckém kraji v letech 2011–2015

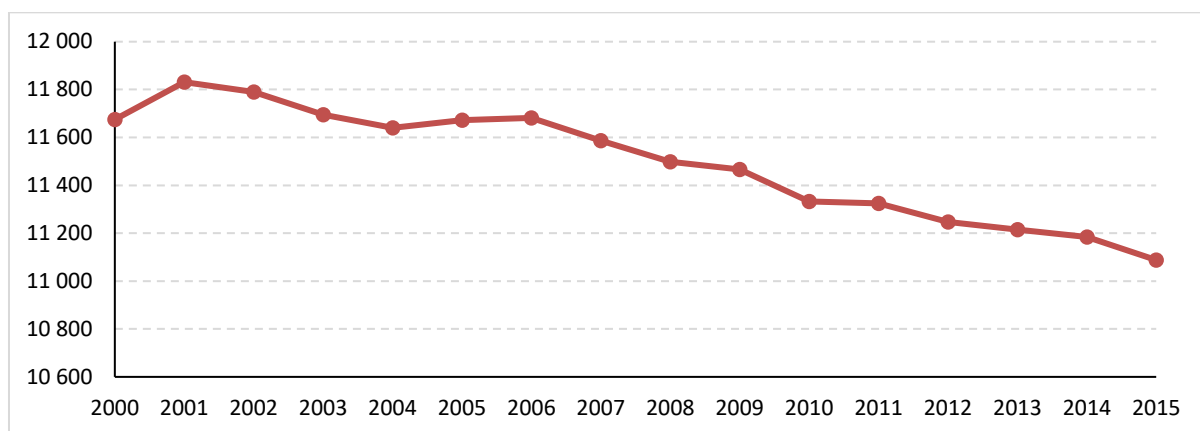


Zdroj: MPSV

## 2.2 Stabilita, mobilita a struktura obyvatelstva

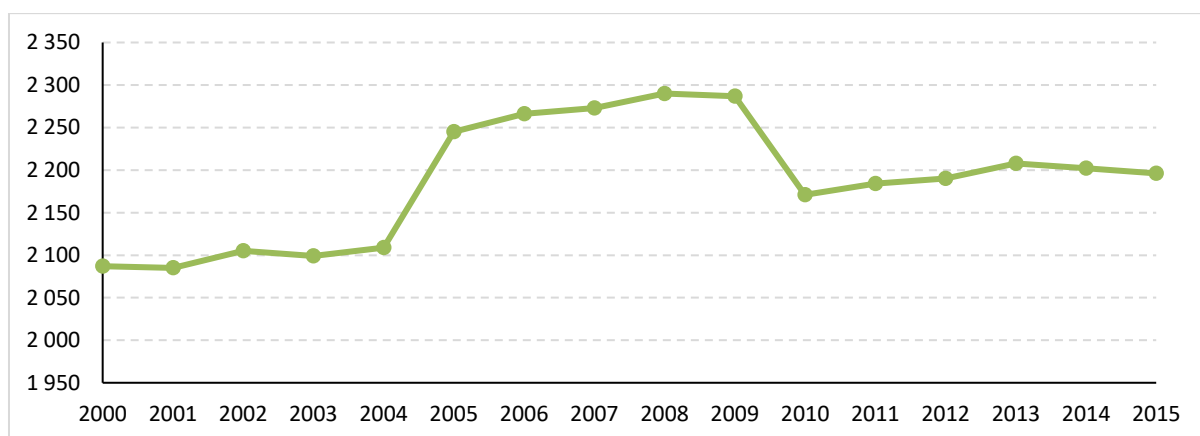
### Pohyb obyvatelstva:

#### **Celkový počet obyvatel v obci Rychnov nad Kněžnou v letech 2000 – 2015 (abs.)**



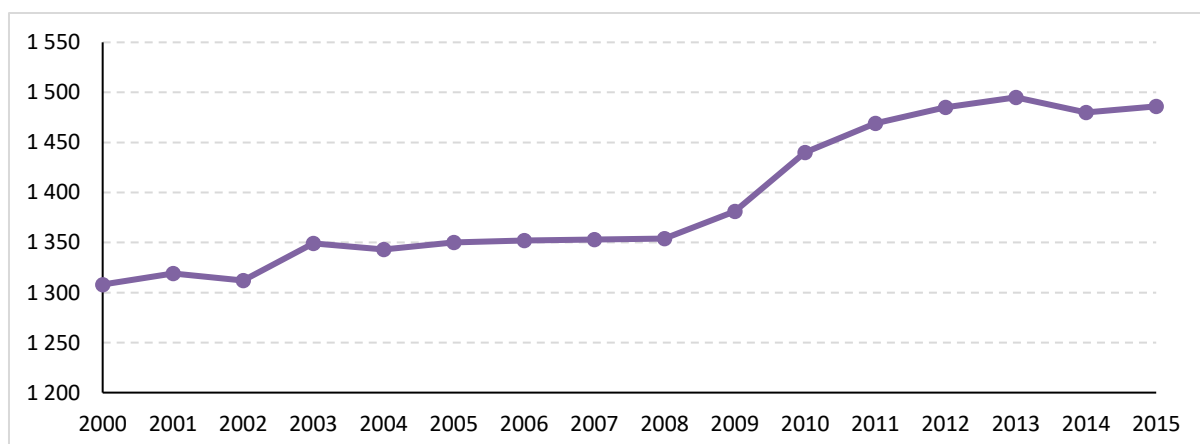
Zdroj: ČSÚ

#### **Celkový počet obyvatel v obci Solnice v letech 2000 – 2015 (abs.)**

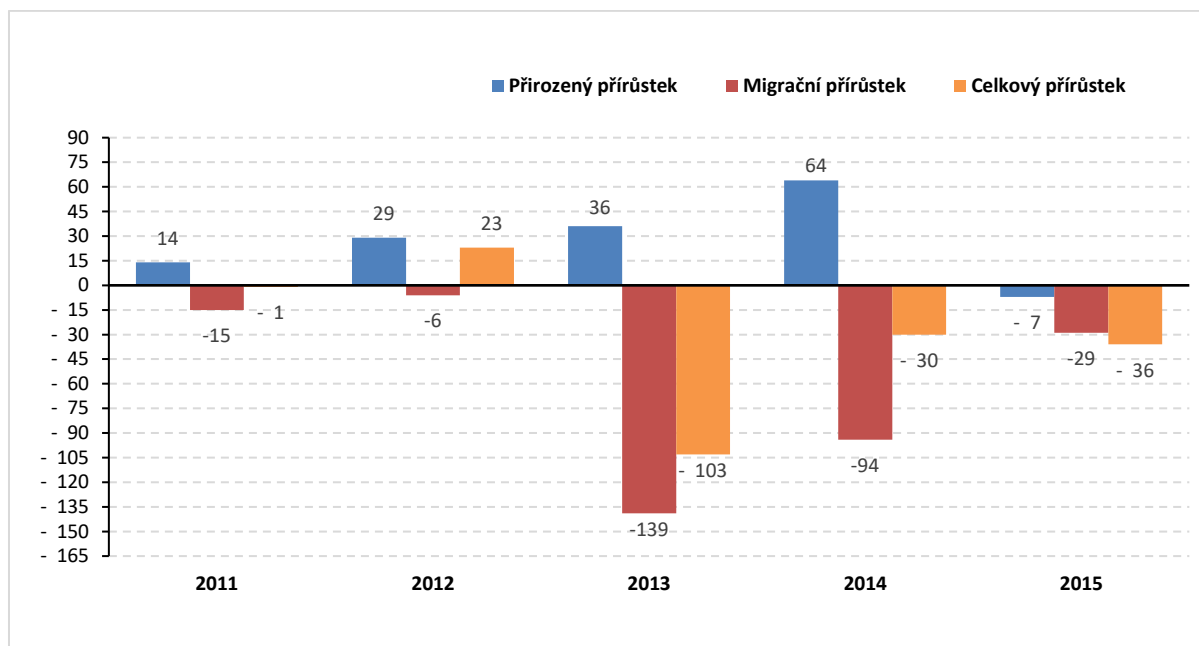


Zdroj: ČSÚ

#### **Celkový počet obyvatel v obci Kvasiny v letech 2000 – 2015 (abs.)**

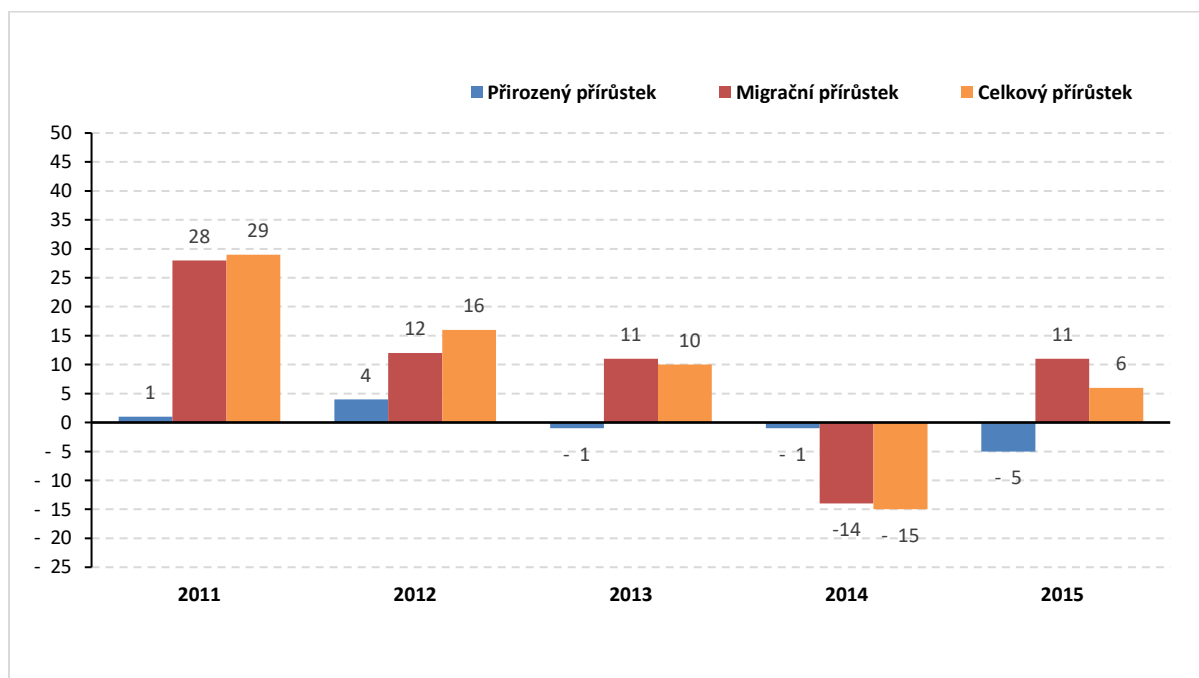


### Pohyb obyvatelstva v zájmovém území průmyslové zóny v letech 2011–2015 (absolutní hodnoty)



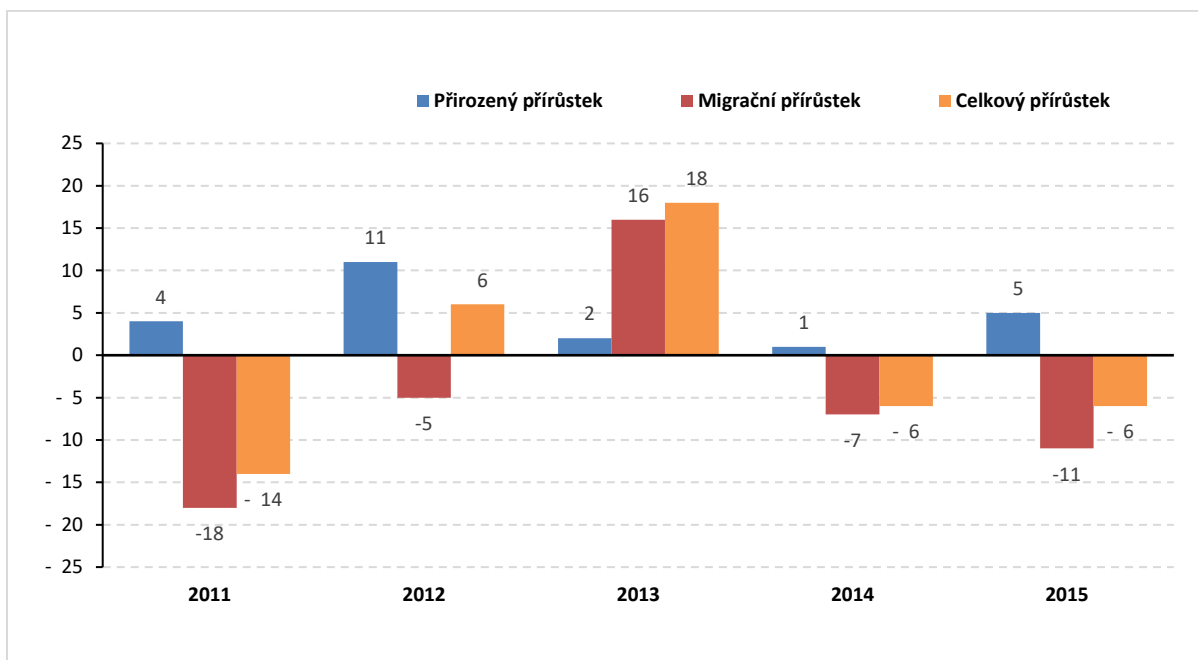
Zdroj: ČSÚ

### Pohyb obyvatelstva v obci Kvasiny v letech 2011–2015 v letech (absolutní hodnoty)



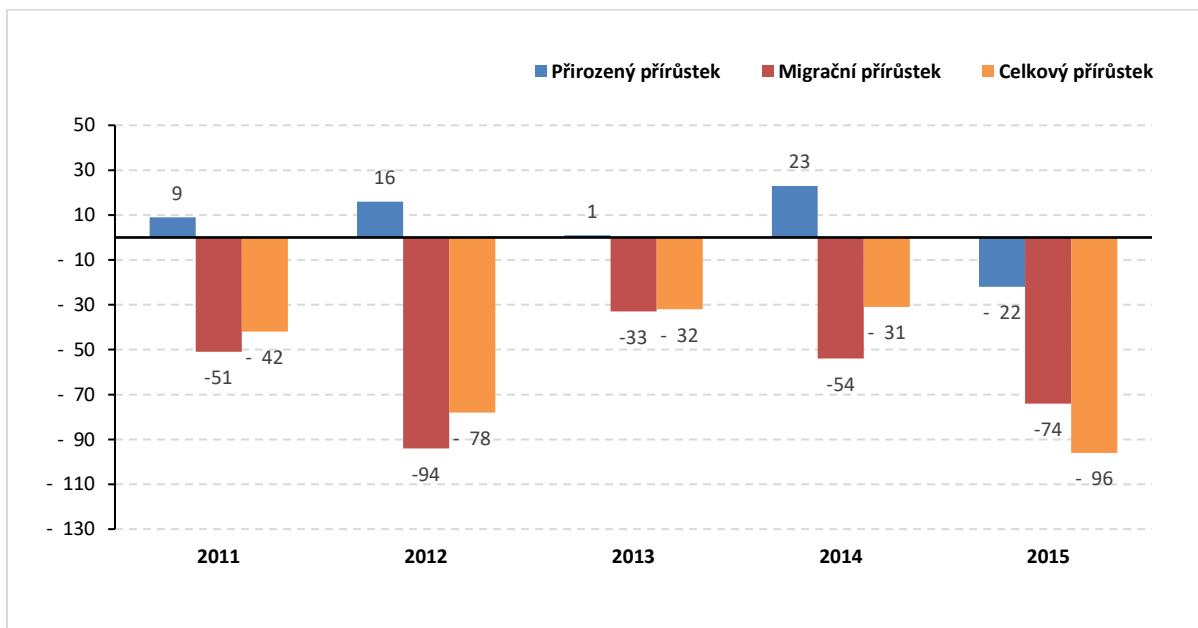
Zdroj: ČSÚ

### Pohyb obyvatelstva v obci Solnice 2011–2015 v letech (absolutní hodnoty)



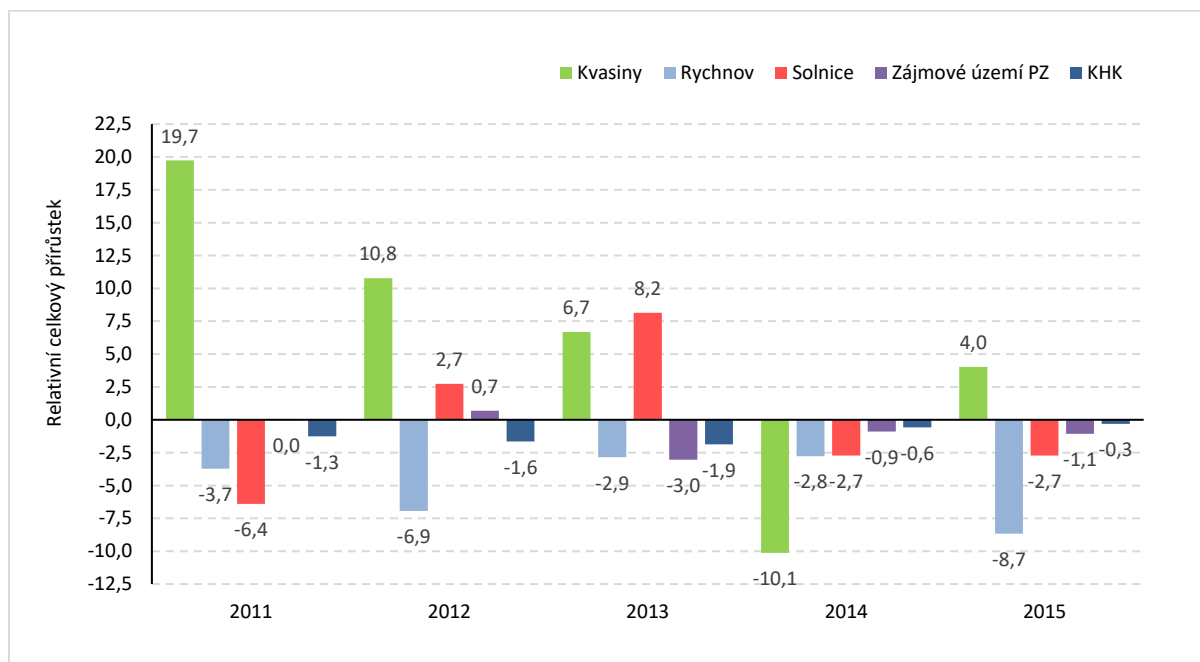
Zdroj: ČSÚ

### Pohyb obyvatelstva v obci Rychnov nad Kněžnou v letech 2011–2015 (absolutní hodnoty)



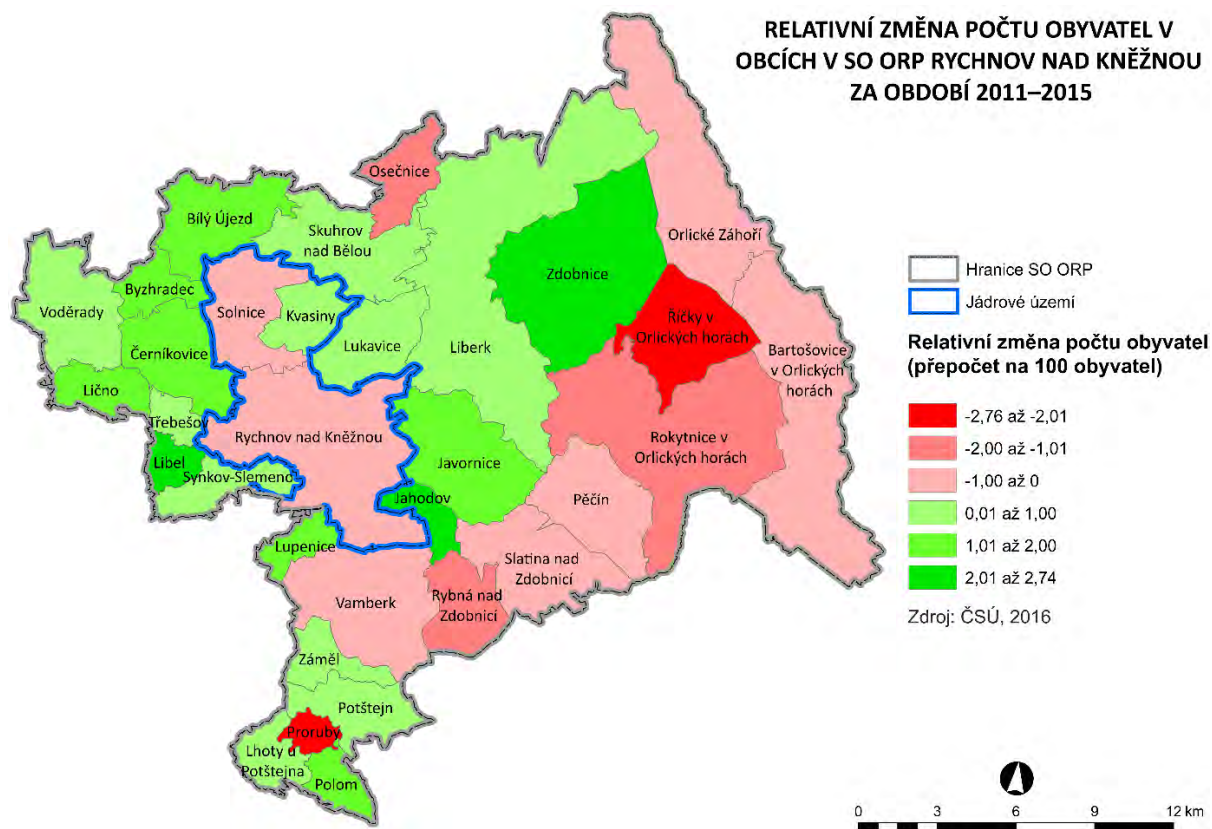
Zdroj: ČSÚ

**Relativní celkový přírůstek v zájmovém území průmyslové zóny v letech 2011–2015 (přepočteno na 1 000 obyv.)**



Zdroj: ČSÚ

**Relativní změna počtu obyvatel v obcích zájmového území průmyslové zóny v letech 2011–2015**



Zdroj: ČSÚ, vlastní zpracování

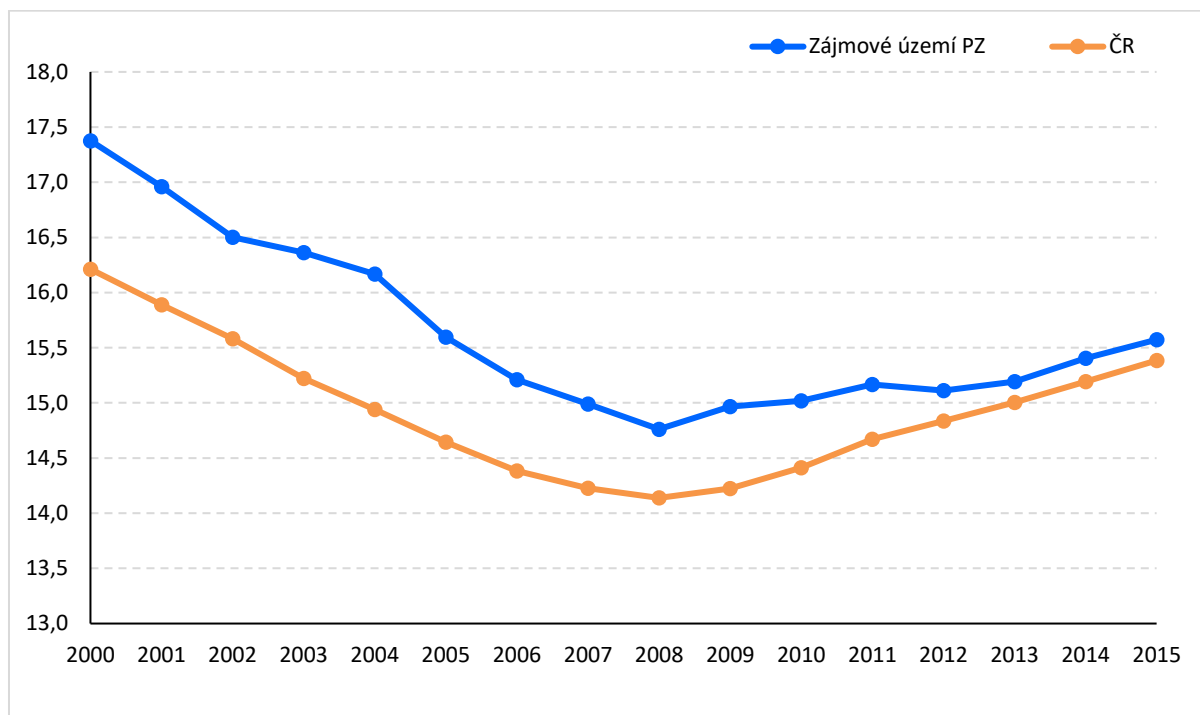
## Sociodemografická struktura obyvatelstva

### Podíl věkových skupin na obyvatelstvu v zájmovém území průmyslové zóny v letech 2011–2015

	Obyvatelstvo celkem	Obyvatelstvo ve věku					
		0–14		15–64		65+	
		Počet	Podíl (v %)	Počet	Podíl (v %)	Počet	Podíl (v %)
2011							
Zájmové území průmyslové zóny	33 929	5 145	15,2	23 514	69,3	5 270	15,5
Kvasiny	1 469	208	14,2	1 036	70,5	225	15,3
Solnice	2 184	340	15,6	1 468	67,2	376	17,2
Rychnov nad Kněžnou	11 325	1 695	15,0	7 894	69,7	1 736	15,3
2012							
Zájmové území průmyslové zóny	33 952	5 131	15,1	23 370	68,8	5 451	16,1
Kvasiny	1 485	198	13,3	1 061	71,4	226	15,2
Solnice	2 190	345	15,8	1 450	66,2	395	18,0
Rychnov nad Kněžnou	11 247	1 655	14,7	7 780	69,2	1 812	16,1
2013							
Zájmové území průmyslové zóny	33 849	5 143	15,2	23 040	68,1	5 666	16,7
Kvasiny	1 495	205	13,7	1 055	70,6	235	15,7
Solnice	2 208	357	16,2	1 437	65,1	414	18,8
Rychnov nad Kněžnou	11 215	1 659	14,8	7 652	68,2	1 904	17,0
2014							
Zájmové území průmyslové zóny	33 819	5 210	15,4	22 742	67,2	5 867	17,3
Kvasiny	1 480	199	13,4	1 041	70,3	240	16,2
Solnice	2 202	352	16,0	1 434	65,1	416	18,9
Rychnov nad Kněžnou	11 184	1 695	15,2	7 503	67,1	1 986	17,8
2015							
Zájmové území průmyslové zóny	33 783	5 261	15,6	22 473	66,5	6 049	17,9
Kvasiny	1 486	188	12,7	1 042	70,1	256	17,2
Solnice	2 196	361	16,4	1 408	64,1	427	19,4
Rychnov nad Kněžnou	11 088	1 673	15,1	7 358	66,4	2 057	18,6

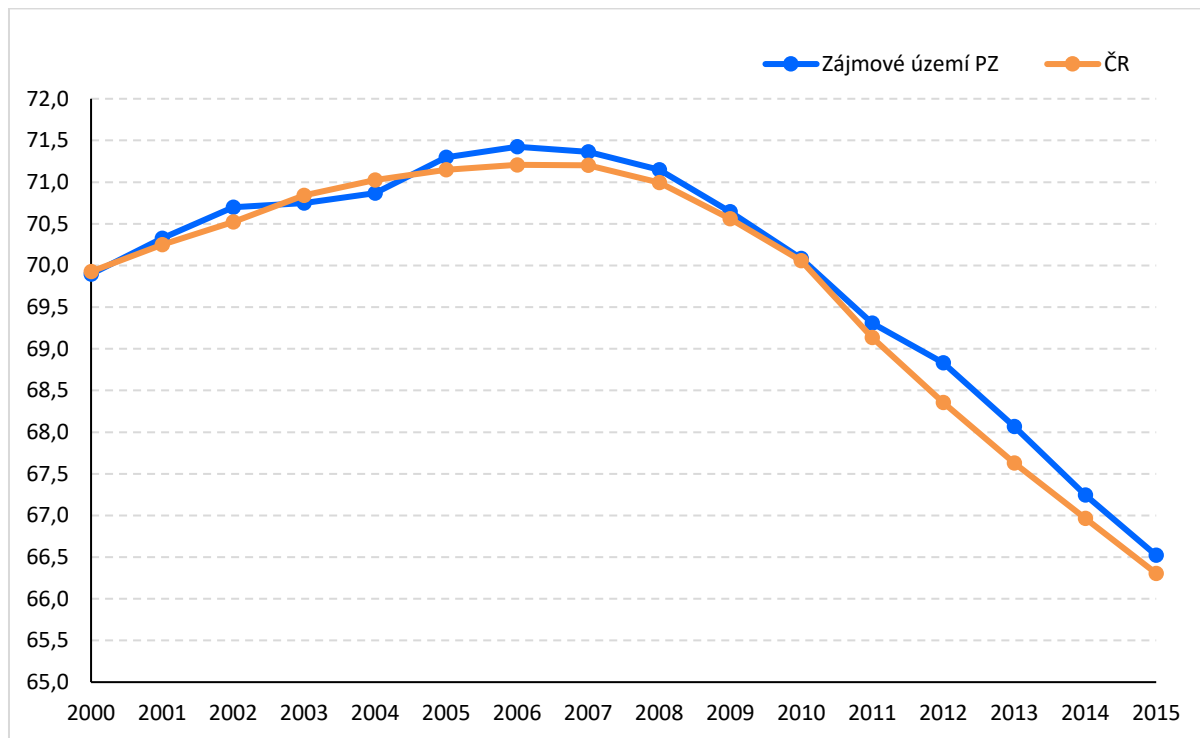
Zdroj: ČSÚ

**Podíl obyvatelstva ve věku 0-14 let v zájmovém území průmyslové zóny a v ČR v letech 2000 – 2015 (v %)**



Zdroj: ČSÚ

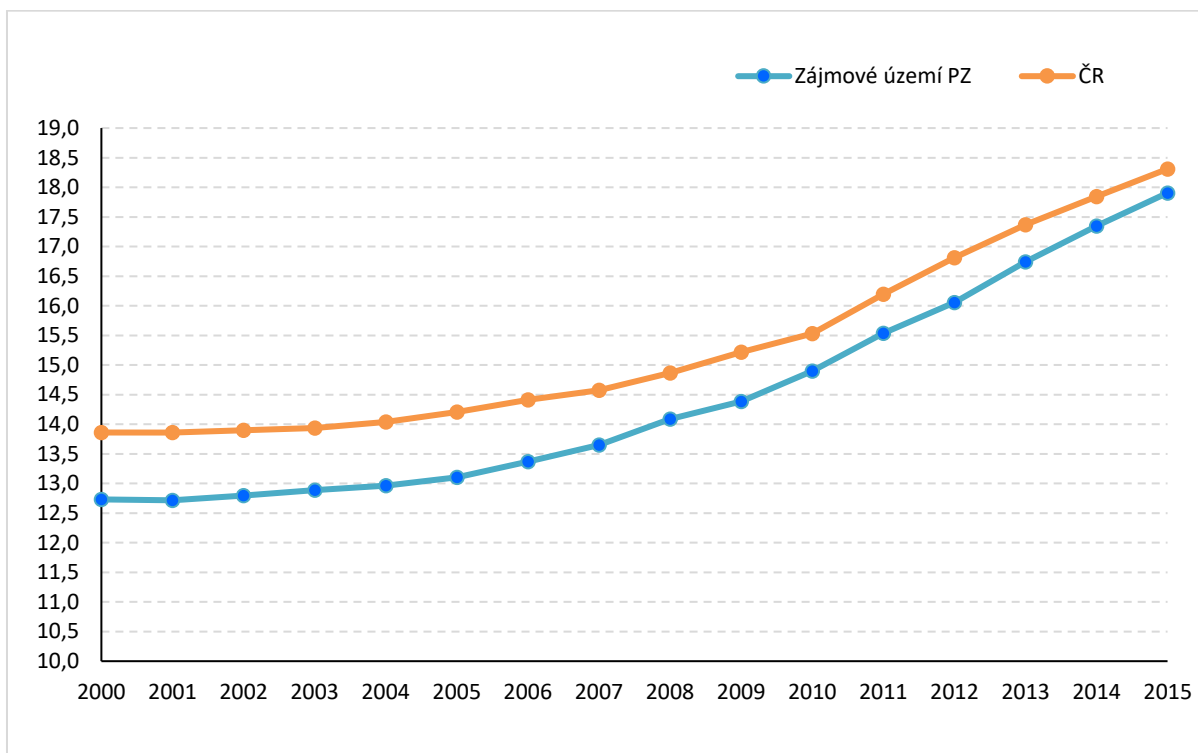
**Podíl obyvatelstva ve věku 15-64 let v zájmovém území průmyslové zóny a v ČR v letech 2000 – 2015 (v %)**



Zdroj: ČSÚ

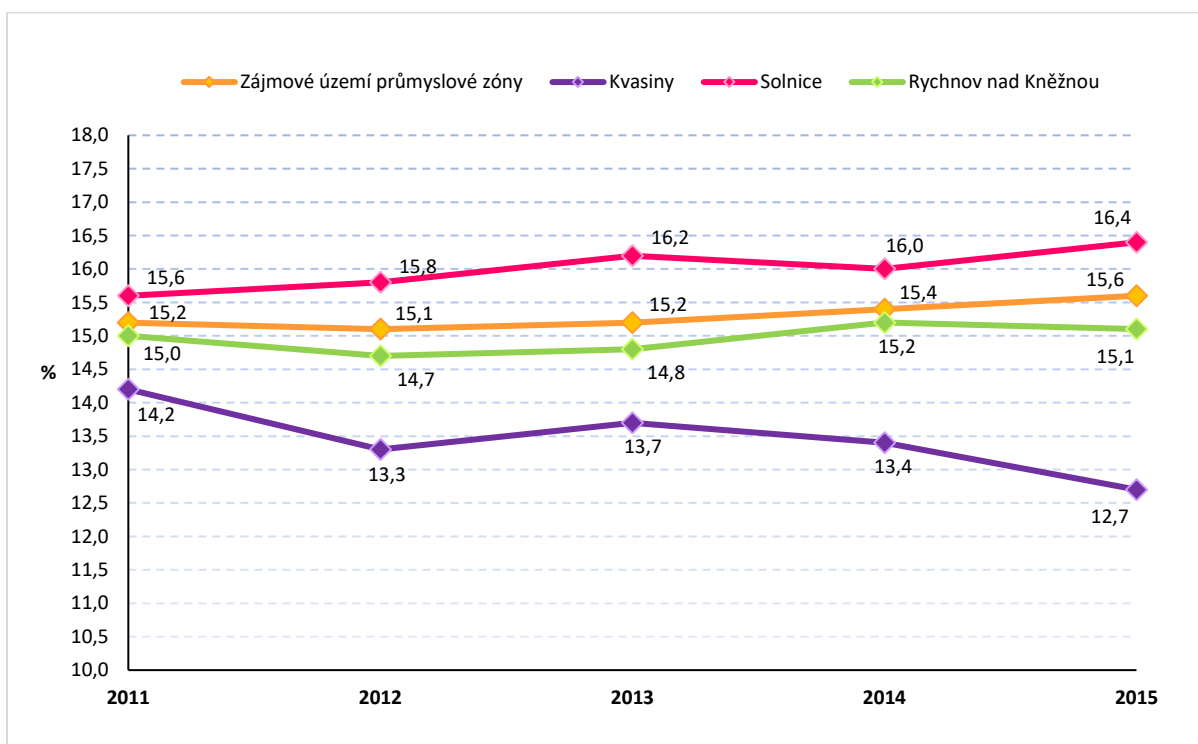


**Podíl obyvatelstva ve věku 65 a více let v zájmovém území průmyslové zóny a v ČR v letech 2000 – 2015 (v %)**



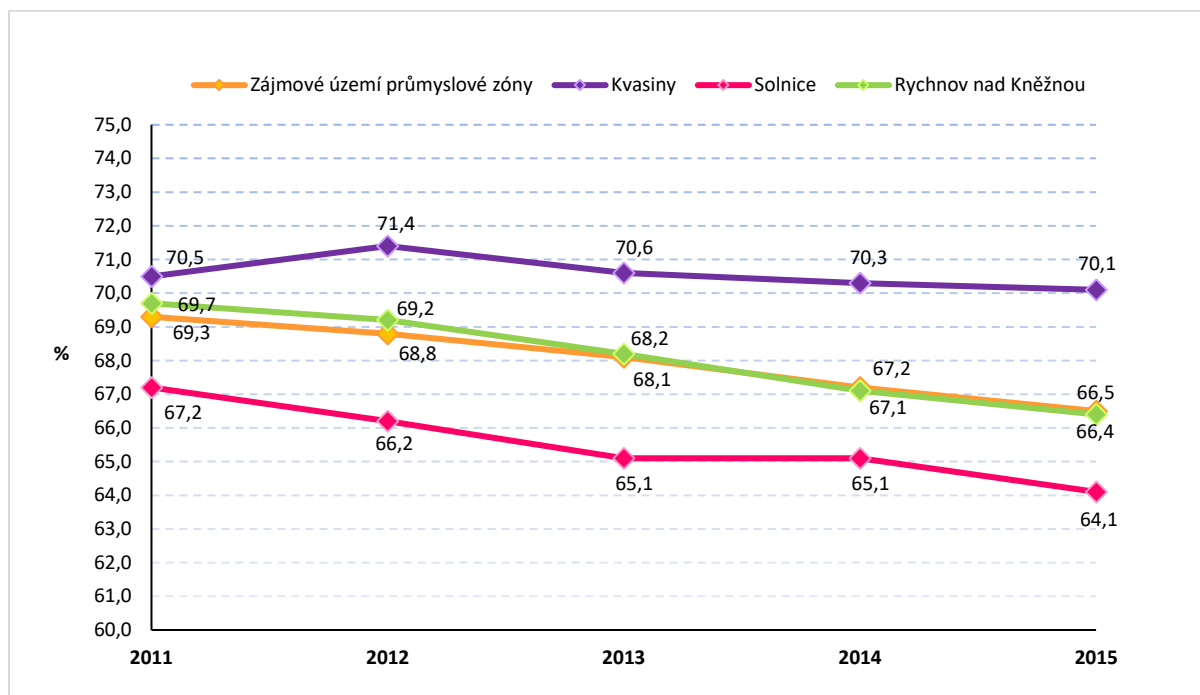
Zdroj: ČSÚ

**Podíl obyvatelstva ve věku 0–14 let v zájmovém území průmyslové zóny v letech 2011–2015 (v %)**



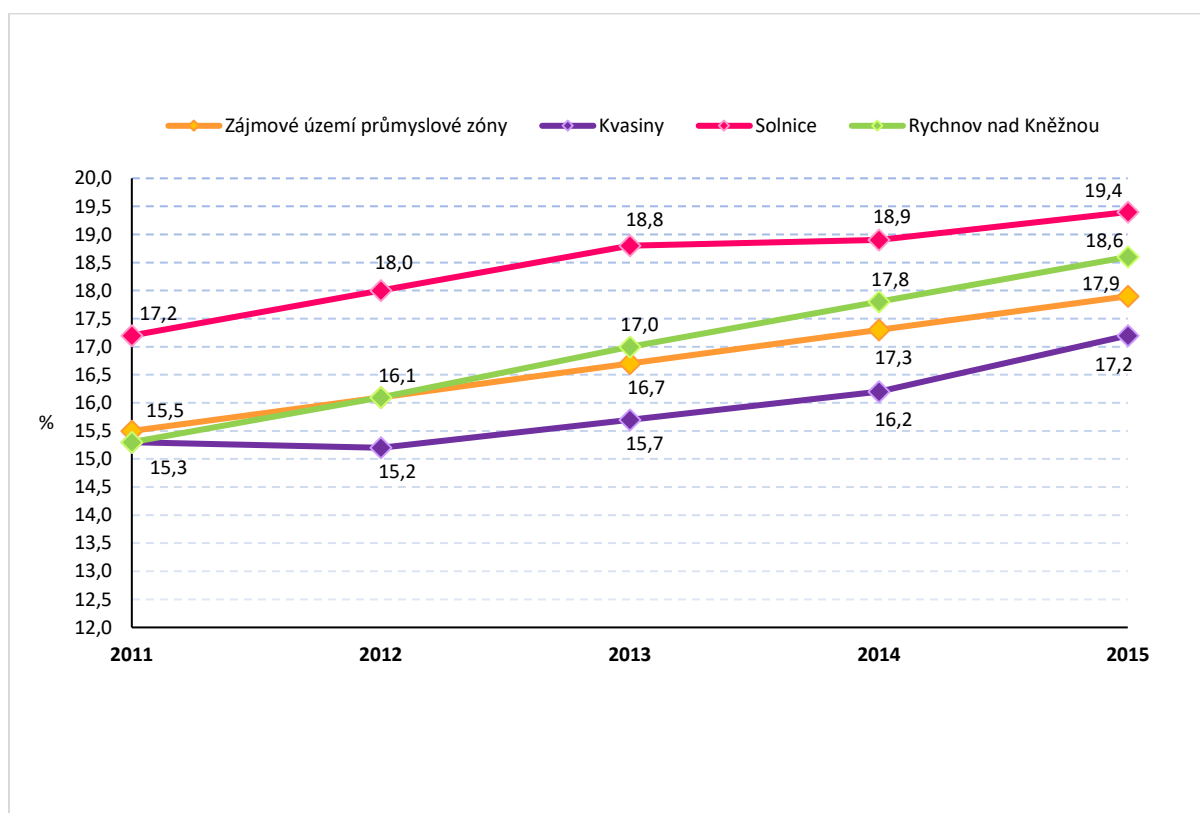
Zdroj: ČSÚ

**Podíl obyvatelstva ve věku 15–64 let v zájmovém území průmyslové zóny v letech 2011–2015 (v %)**



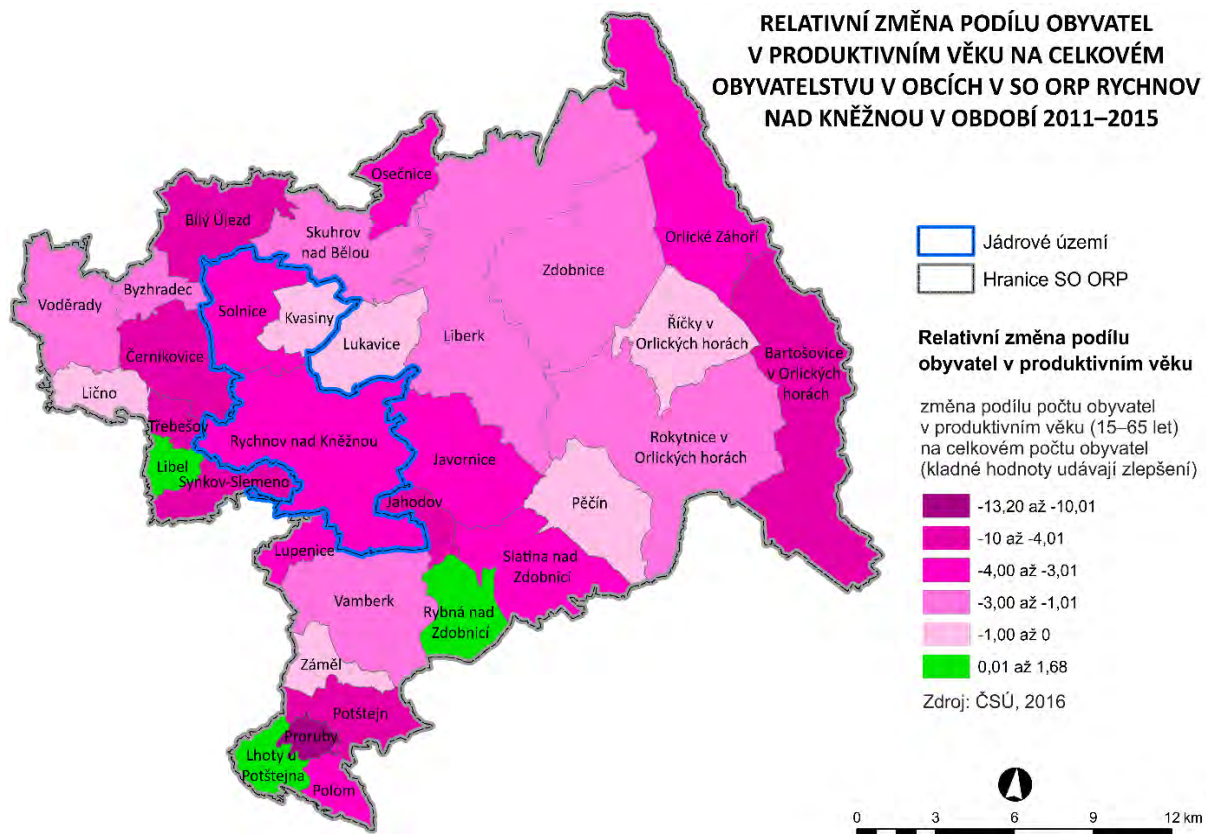
Zdroj: ČSÚ

**Podíl obyvatelstva ve věku 65 a více let v zájmovém území průmyslové zóny v letech 2011–2015 (v %)**



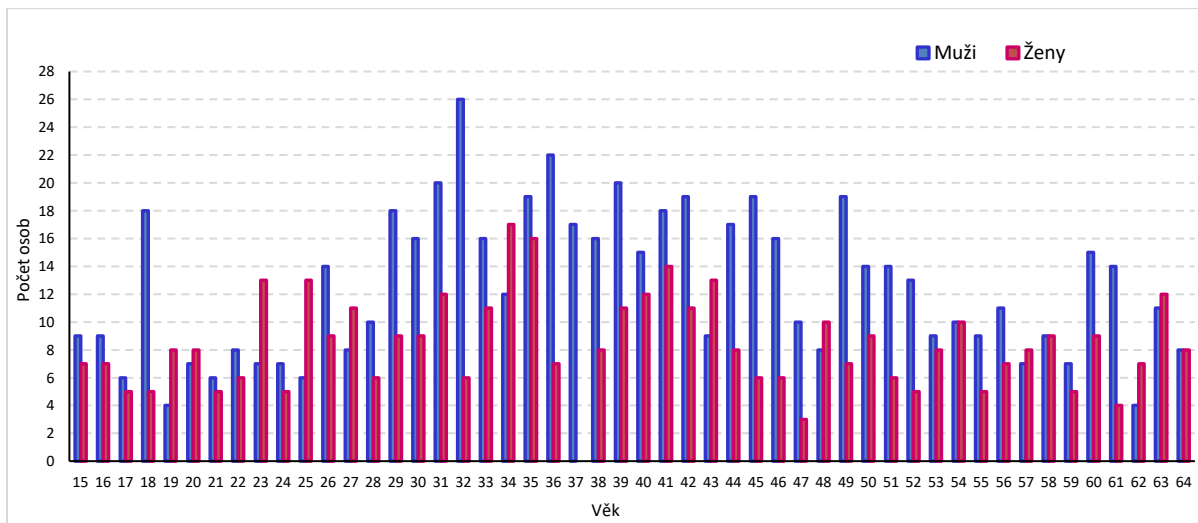
Zdroj: ČSÚ

**Relativní změna podílu obyvatel v produktivním věku na celkovém obyvatelstvu v obcích v SO ORP Rychnov nad Kněžnou v období 2011–2015**



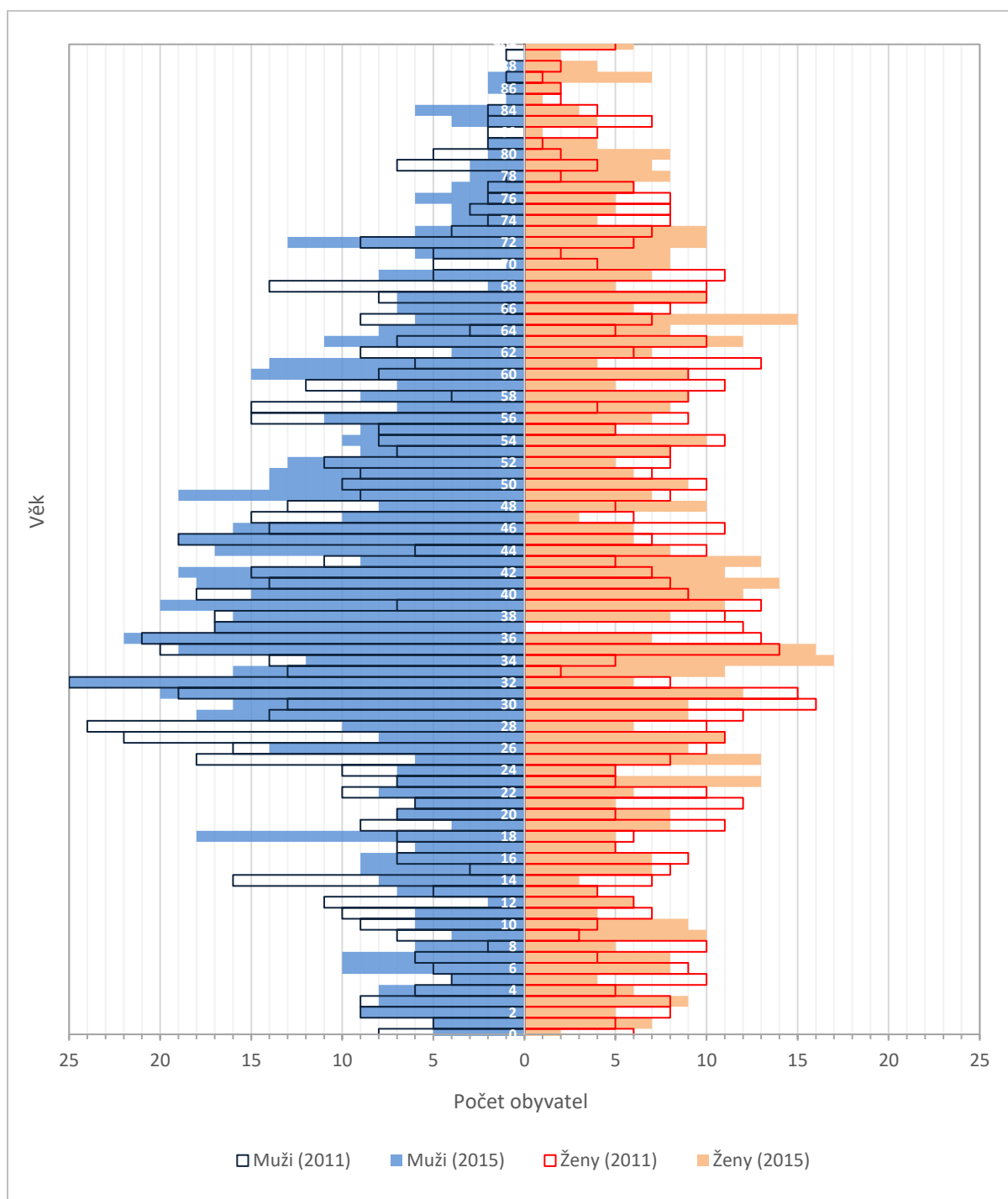
Zdroj: ČSÚ, vlastní zpracování

**Počet mužů a žen v produktivním věku v obci Kvasiny v roce 2015**



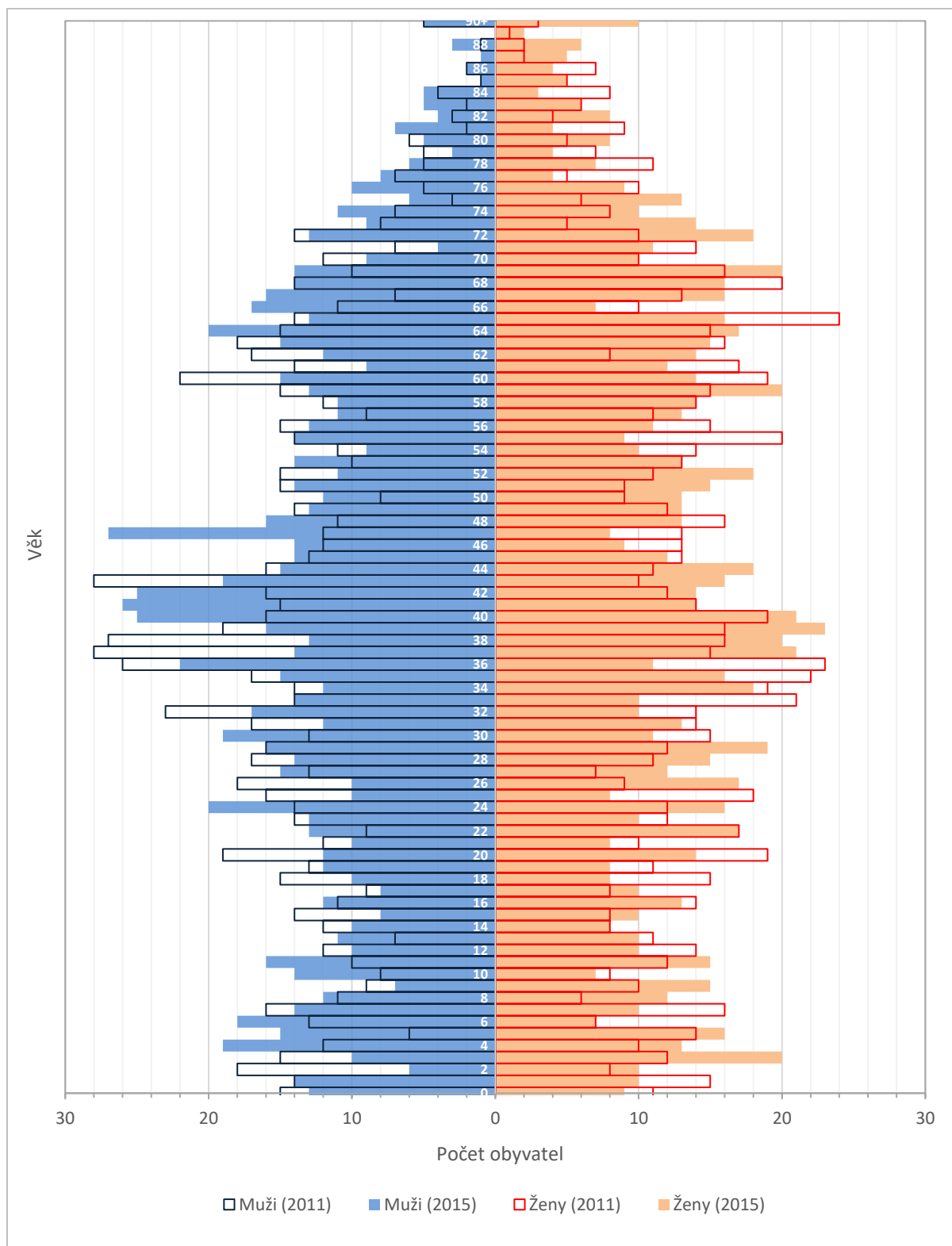
Zdroj: ČSÚ

## Věková struktura obce Kvasiny v letech 2011 a 2015



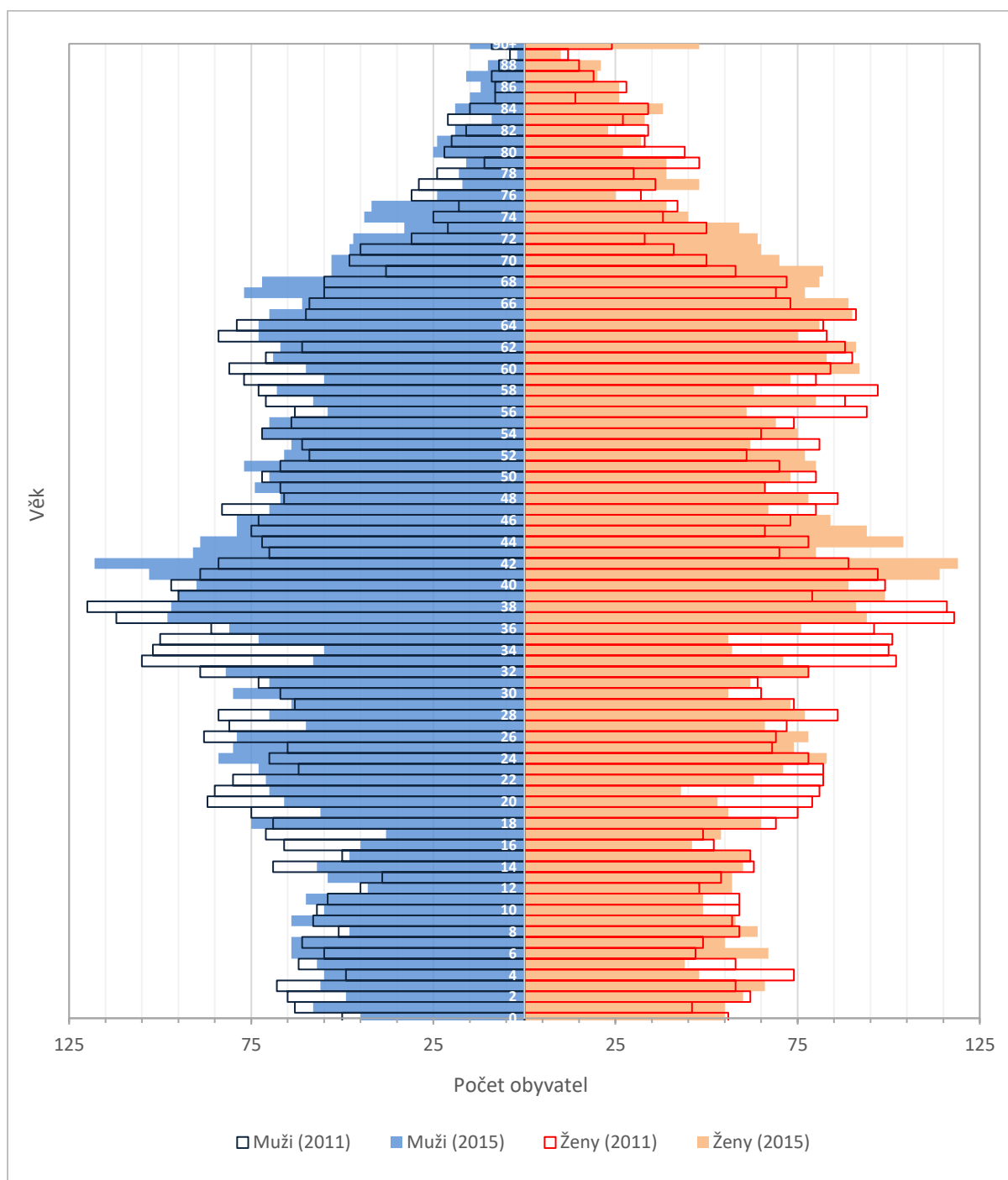
Zdroj: ČSÚ

### Věková struktura obce Solnice v letech 2011 a 2015



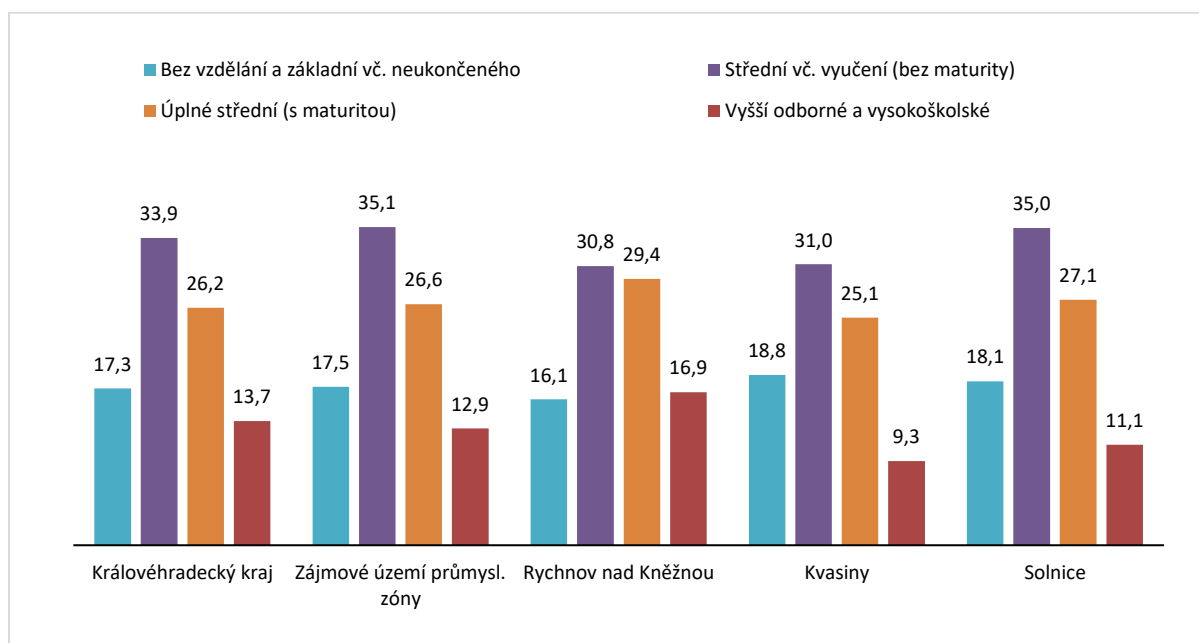
Zdroj: ČSÚ

## Věková struktura obce Rychnov nad Kněžnou v letech 2011 a 2015



Zdroj: ČSÚ

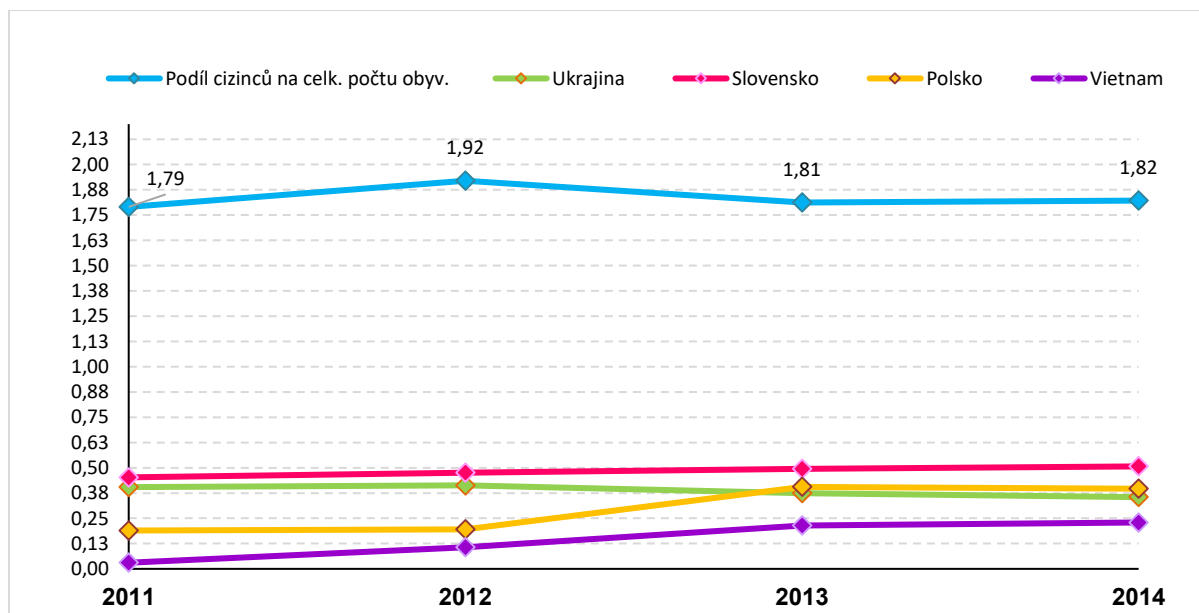
**Podíl osob se základním vzděláním a podíl osob s vysokoškolským vzděláním na populaci zájmového území ve věku 15 a více let v roce 2011 (v %)**



Zdroj: ČSÚ

Pozn. Do populace starší 15 let jsou započítávány i osoby s nezjištěným věkem, proto se součet podílů v grafu nerovná 100 %

**Podíl cizinců na celkovém počtu obyvatel okresu Rychnov nad Kněžnou v letech 2011–2014 (v %)**

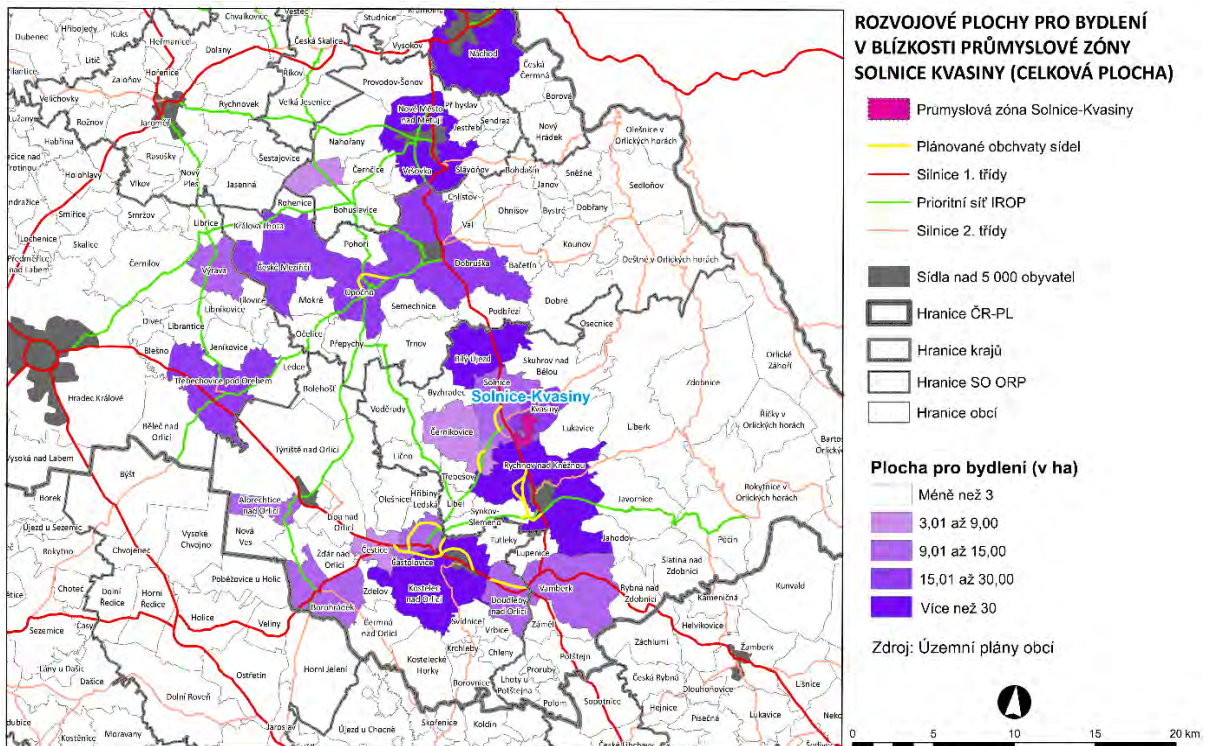


Zdroj: ČSÚ

Pozn. Jedná se o cizince, jež v okrese Rychnov nad Kněžnou pobývají na základě víza nad 90 dnů, s povolením k dlouhodobému či přechodnému pobytu, případně s povolením k trvalému pobytu. Nejsou zahrnuti cizinci s aktuálně platným azylem v ČR, kteří jsou považováni za součást populace ČR.

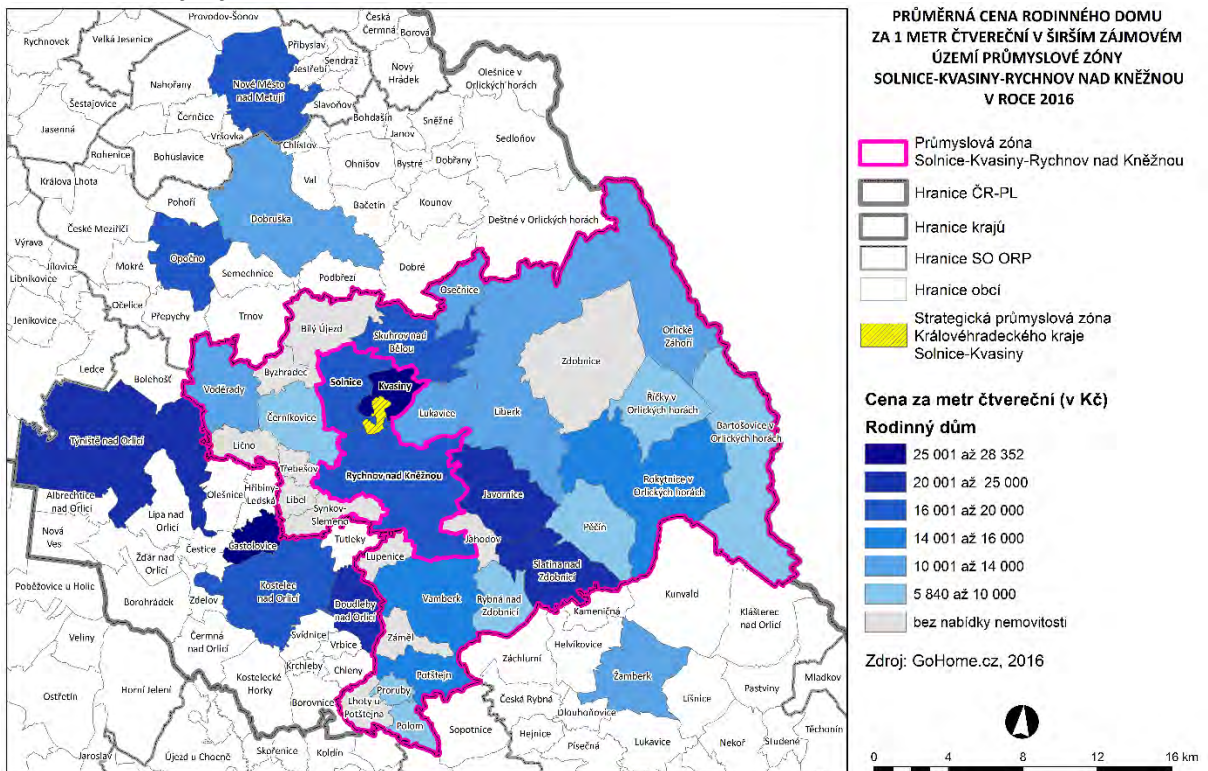
## Bydlení

### Rozvojové plochy pro bydlení v blízkosti průmyslové zóny Solnice-Kvasiny-Rychnov nad Kněžnou (celková plocha)



Zdroj: územní plány obcí; vlastní zpracování

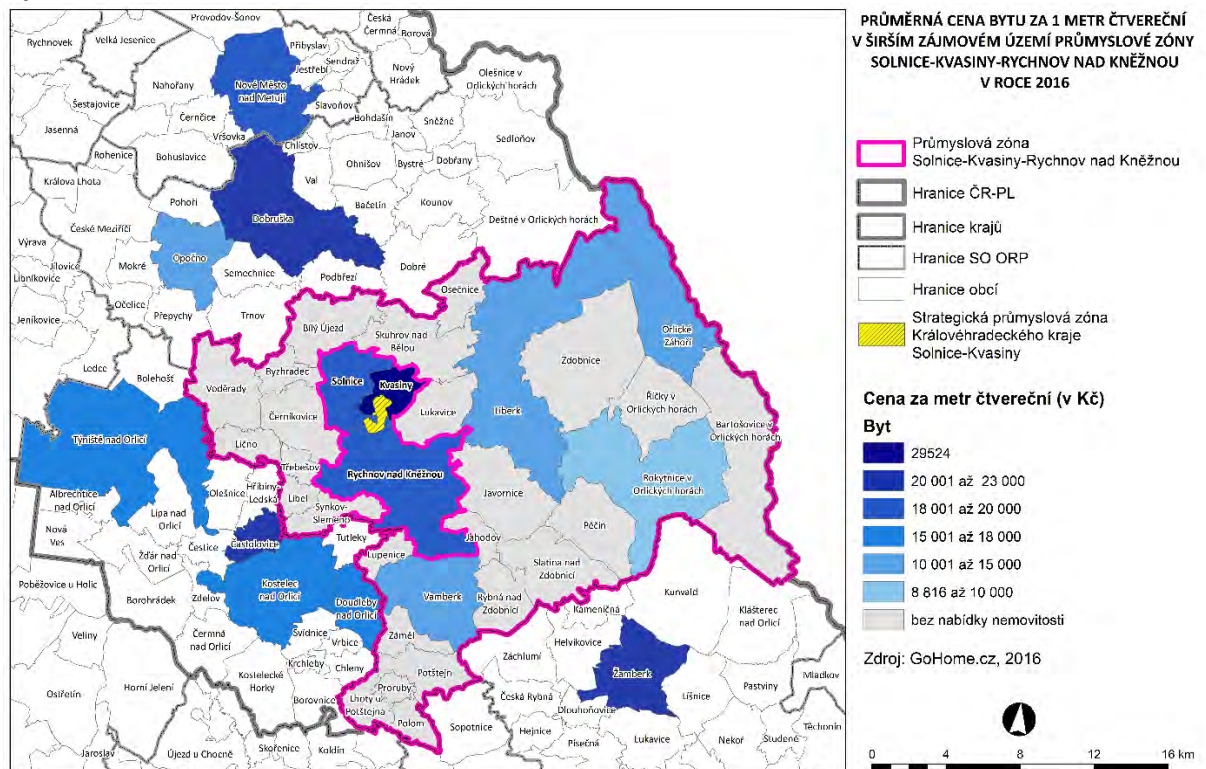
### Průměrná cena rodinného domu za metr čtvereční v širším zájmovém území průmyslové zóny Solnice-Kvasiny-Rychnov nad Kněžnou v roce 2016



Zdroj: GoHome.cz; vlastní zpracování

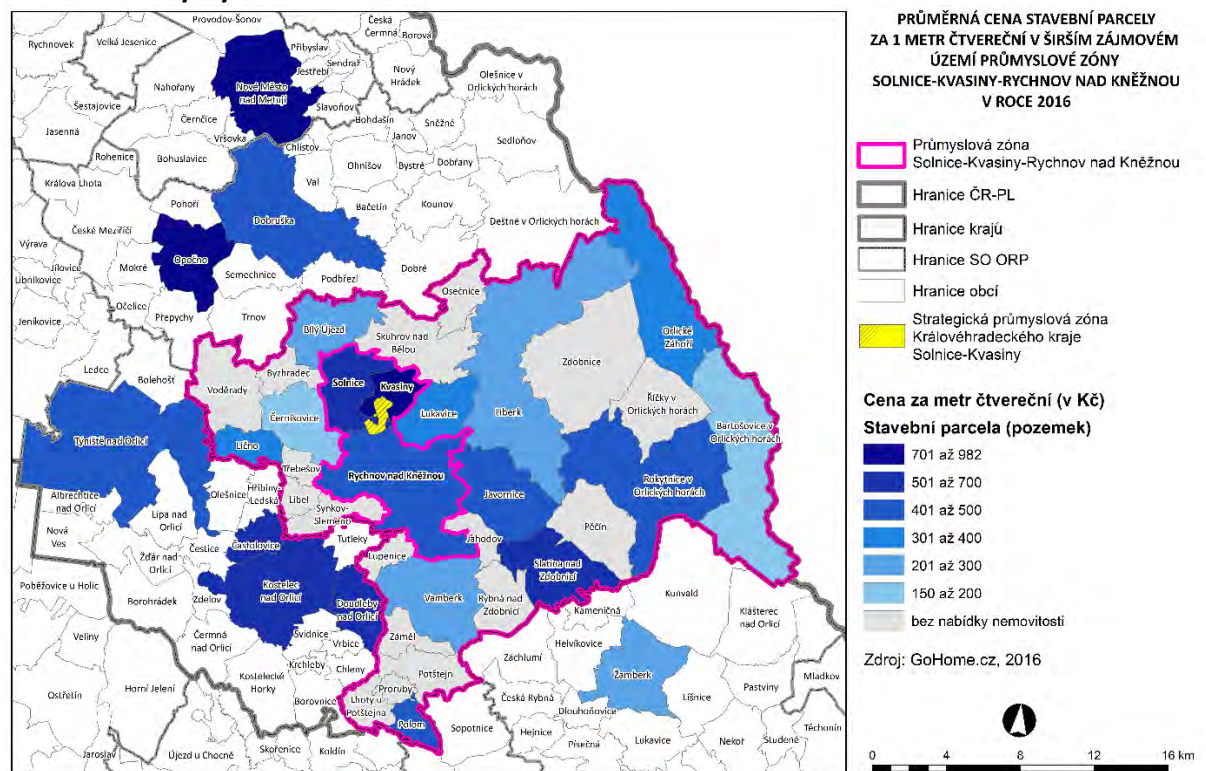


## Průměrná cena bytu za metr čtvereční v širším zájmovém území průmyslové zóny Solnice-Kvasiny-Rychnov nad Kněžnou v roce 2016



Zdroj: GoHome.cz; vlastní zpracování

## Průměrná cena stavební parcely za metr čtvereční v širším zájmovém území průmyslové zóny Solnice-Kvasiny-Rychnov nad Kněžnou v roce 2016

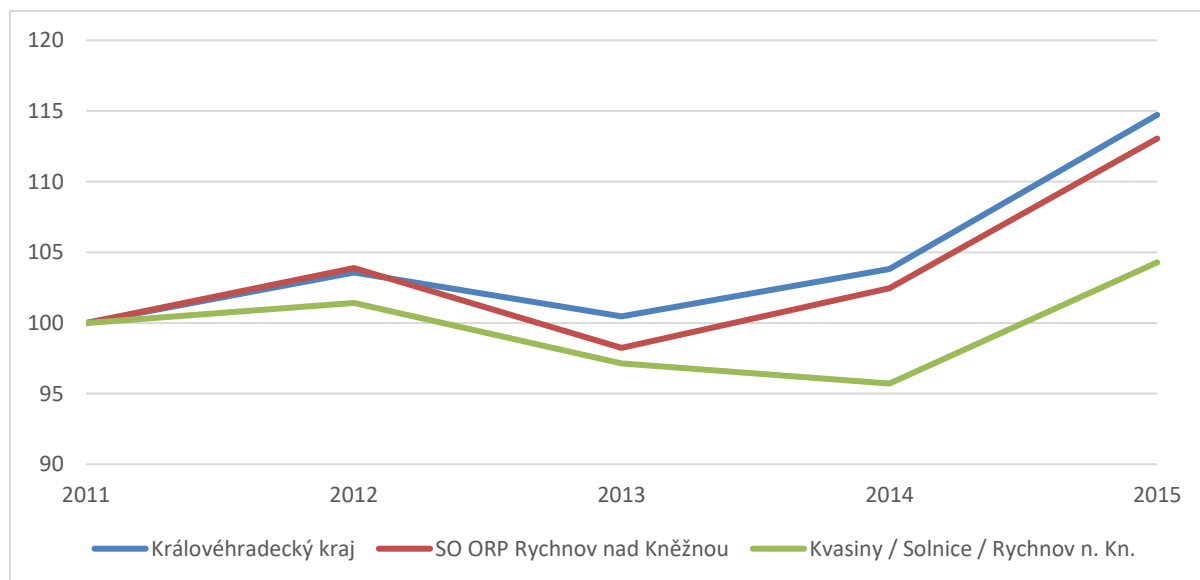


Zdroj: GoHome.cz; vlastní zpracování

## 2.3 Ekonomická základna

### Sektory národního hospodářství

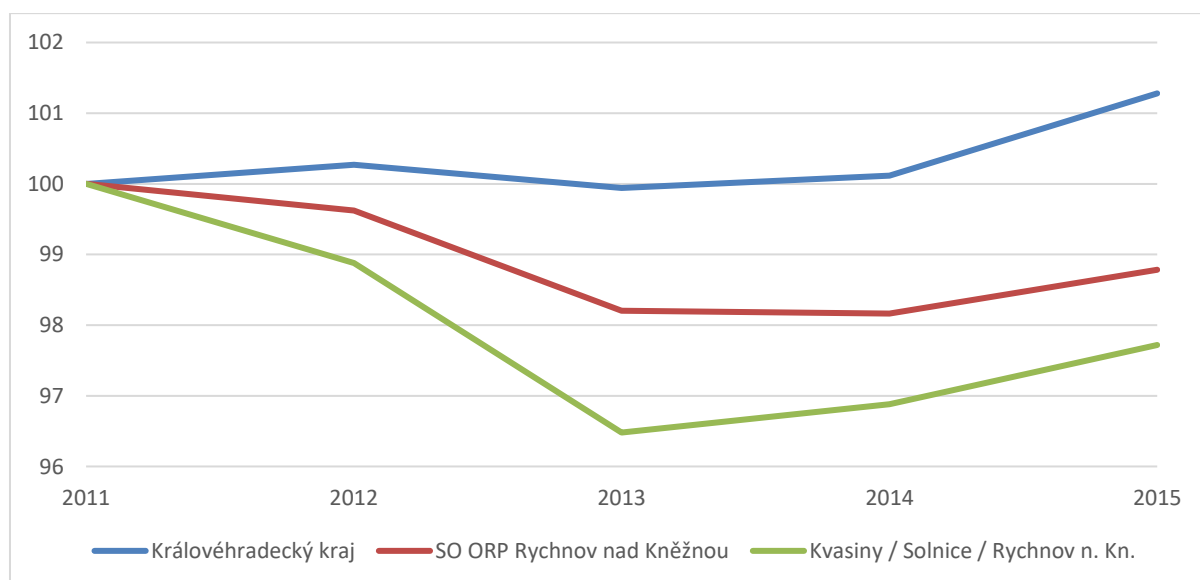
**Relativní změna počtu ekonomických subjektů v priméru ve sledovaných územích v období 2011–2015 (v %)**



Zdroj: Registr ekonomických subjektů 2011, 2012, 2013, 2014, 2015 – ČSÚ

Poznámka: Linie grafu představují změnu počtu subjektů v čase oproti výchozímu stavu v roce 2011, který je reprezentován hodnotou 100 %

**Relativní změna počtu ekonomických subjektů v terciéru ve sledovaných územích v období 2011–2015 (v %)**

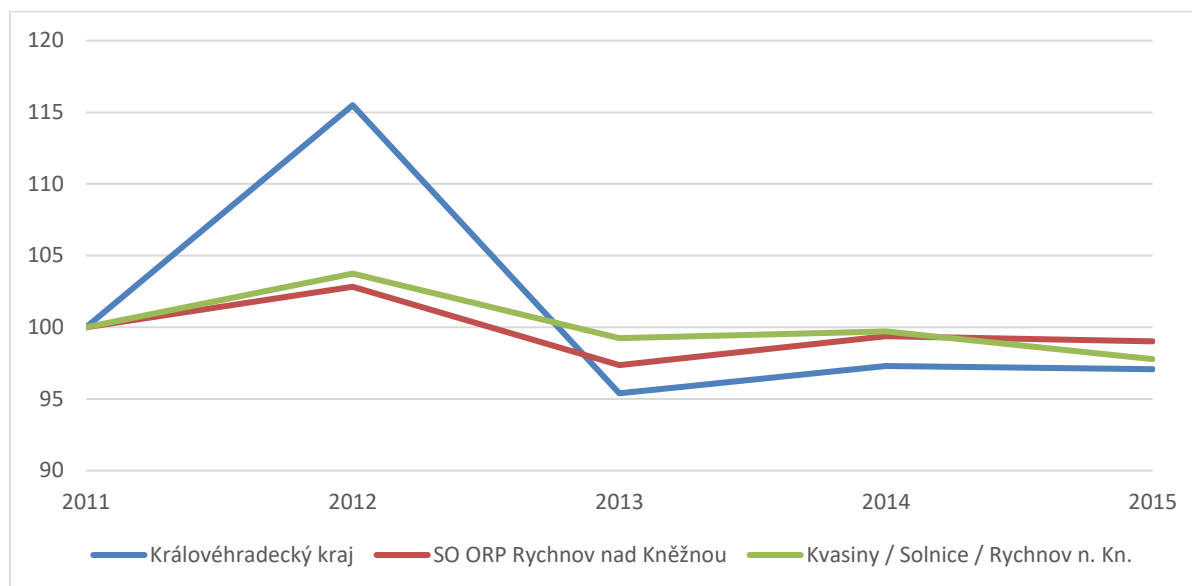


Zdroj: Registr ekonomických subjektů 2011, 2012, 2013, 2014, 2015 – ČSÚ

Poznámka: Linie grafu představují změnu počtu subjektů v čase oproti výchozímu stavu v roce 2011, který je reprezentován hodnotou 100 %

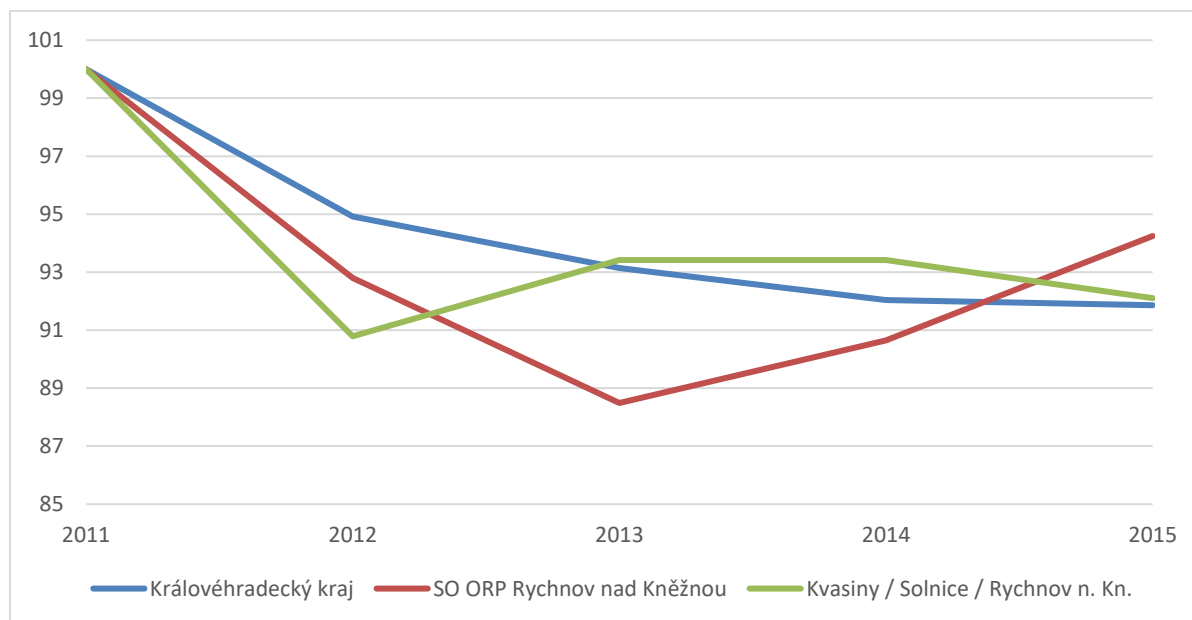
## Ekonomická základna dle velikosti podniku se sídlem v zájmovém území (2011–2015)

**Relativní změna počtu mikropodniků (pod 10 zaměstnanců) ve sledovaných územích v období 2011–2015 (v %)**



Zdroj: Registr ekonomických subjektů 2011, 2012, 2013, 2014, 2015 – ČSÚ

**Relativní změna počtu malých podniků (10–49 zaměstnanců) ve sledovaných územích v období 2011–2015 (v %)**



Zdroj: Registr ekonomických subjektů 2011, 2012, 2013, 2014, 2015 – ČSÚ

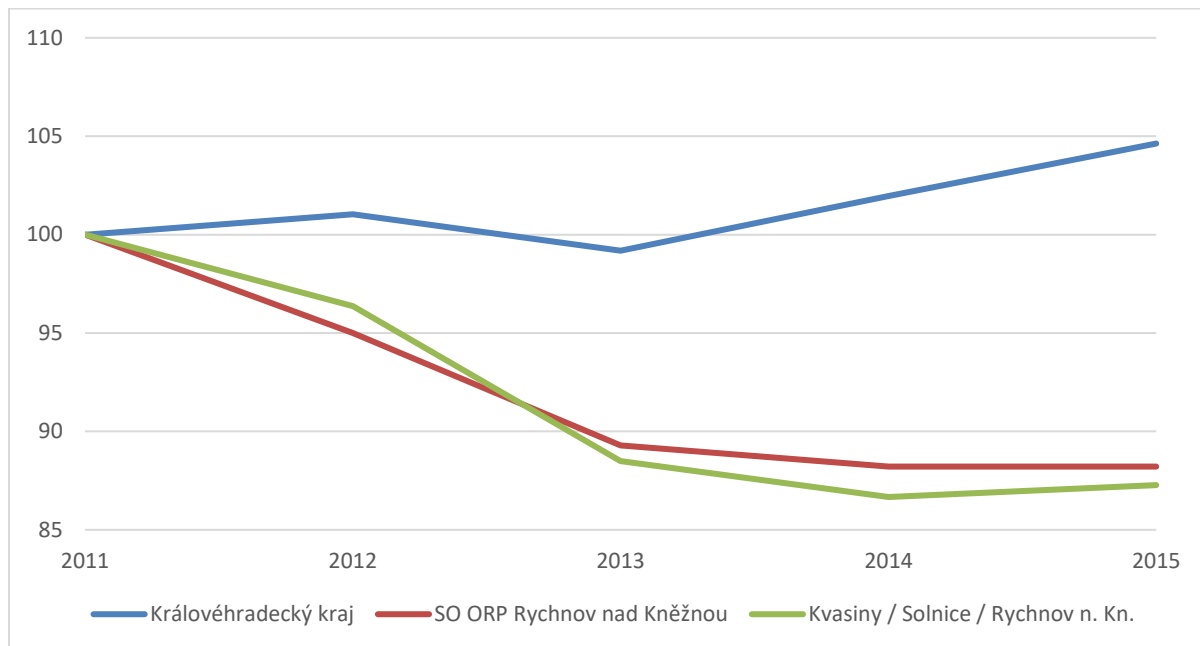
### Struktura ekonomické základny dle převažující ekonomické činnosti (2015)

id	CZ-NACE obor hlavní ekonomické činnosti	Podíl počtu ekonomických subjektů		
		Královéhradecký kraj	ORP Rychnov nad Kněžnou	Jádrové území
46	Velkoobchod, kromě motorových vozidel	12,8 %	10,5 %	12,0 %
43	Specializované stavební činnosti	8,5 %	7,5 %	7,0 %
47	Maloobchod, kromě motorových vozidel	7,7 %	8,4 %	9,4 %
56	Stravování a pohostinství	5,5 %	5,6 %	4,9 %
01	Rostlinná a živočišná výroba, myslivost a související činnosti	5,2 %	7,5 %	3,5 %
41	Výstavba budov	4,3 %	3,5 %	2,8 %
96	Poskytování ostatních osobních služeb	4,2 %	4,3 %	4,6 %
68	Činnosti v oblasti nemovitostí	4,0 %	3,5 %	4,1 %
25	Výroba kovových konstrukcí a kovodělných výrobků, kromě strojů a zařízení	3,7 %	3,5 %	2,6 %
94	Činnosti organizací sdružujících osoby za účelem prosazování společných zájmů	3,2 %	3,8 %	4,2 %
74	Ostatní profesní, vědecké a technické činnosti	3,2 %	3,3 %	4,4 %
66	Ostatní finanční činnosti	3,1 %	3,3 %	3,4 %
69	Právní a účetnické činnosti	2,9 %	2,1 %	3,0 %
45	Velkoobchod, maloobchod a opravy motorových vozidel	2,7 %	3,3 %	3,1 %
93	Sportovní, zábavní a rekreační činnosti	2,1 %	2,2 %	2,5 %
49	Pozemní a potrubní doprava	2,1 %	2,8 %	2,8 %
86	Zdravotní péče	1,2 %	1,3 %	2,4 %
64	Finanční zprostředkování, kromě pojišťovnictví a penzijního financování	1,1 %	1,6 %	2,1 %

Zdroj: Registr ekonomických subjektů 2011, 2012, 2013, 2014, 2015 – ČSÚ

### Změny ve vybraných odvětvích ekonomické činnosti

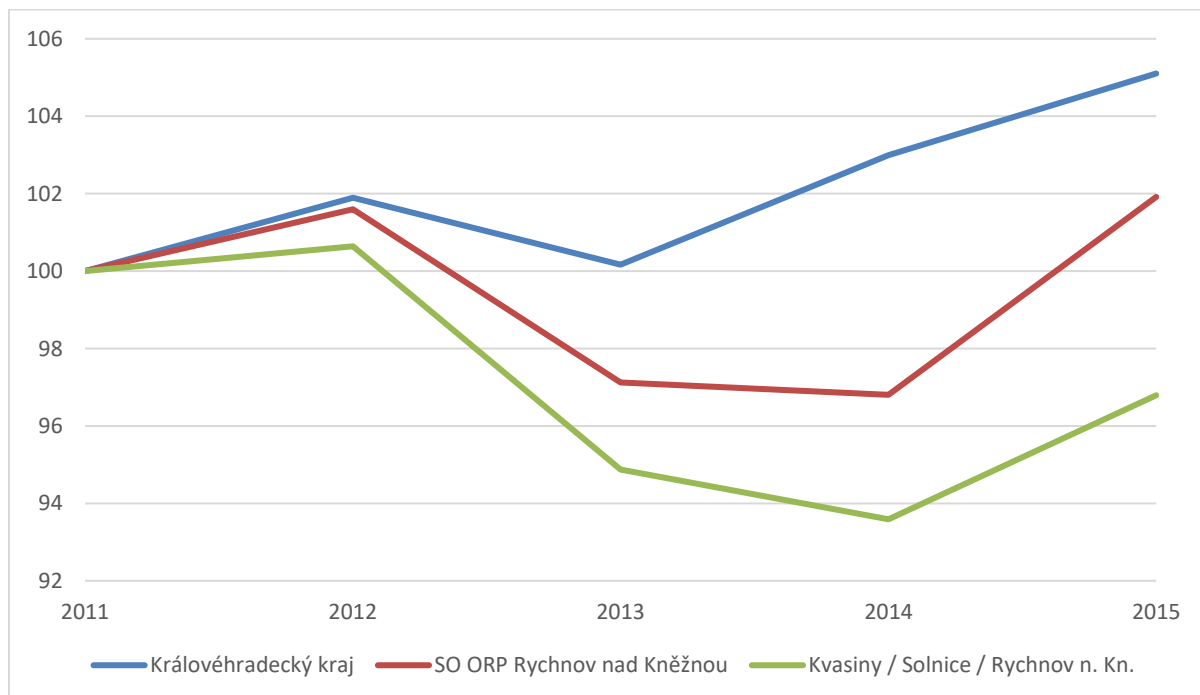
**Relativní změna počtu podniků v odvětví CZ NACE 74 – Ostatní profesní, vědecké a technické činnosti ve sledovaných územích v období 2011–2015 (v %)**



Zdroj: Registr ekonomických subjektů 2011, 2012, 2013, 2014, 2015 – ČSÚ

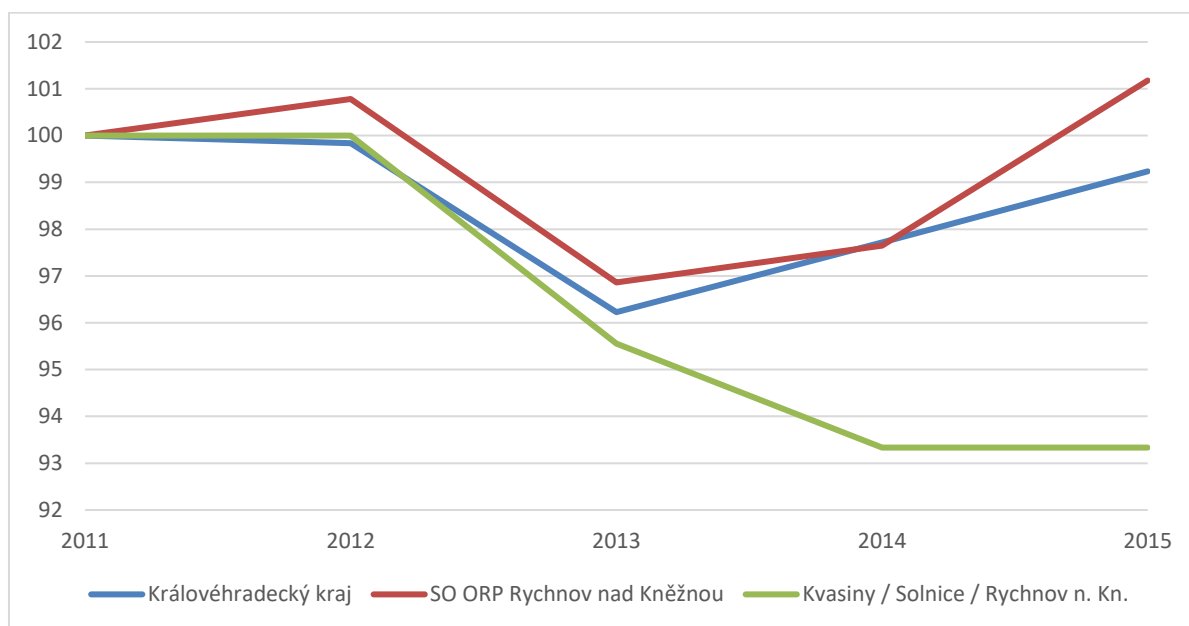
Poznámka: Linie grafu představují změnu počtu subjektů v čase oproti výchozímu stavu v roce 2011, který je reprezentován hodnotou 100 %

**Relativní změna počtu podniků v odvětví CZ NACE 96 – Poskytování ostatních osobních služeb ve sledovaných územích v období 2011–2015 (v %)**



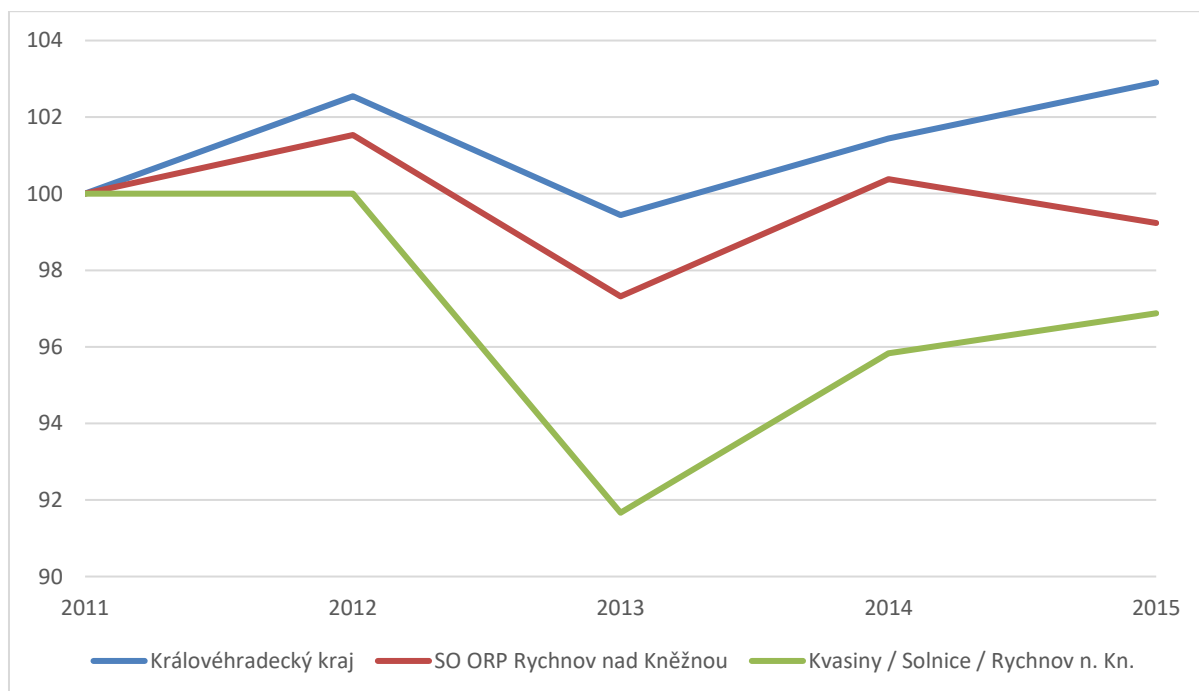
Zdroj: Registr ekonomických subjektů 2011, 2012, 2013, 2014, 2015 – ČSÚ

**Relativní změna počtu podniků v odvětví CZ NACE 25 – Výroba kovových konstrukcí a kovodělných výrobků, kromě strojů a zařízení ve sledovaných územích v období 2011–2015 (v %)**



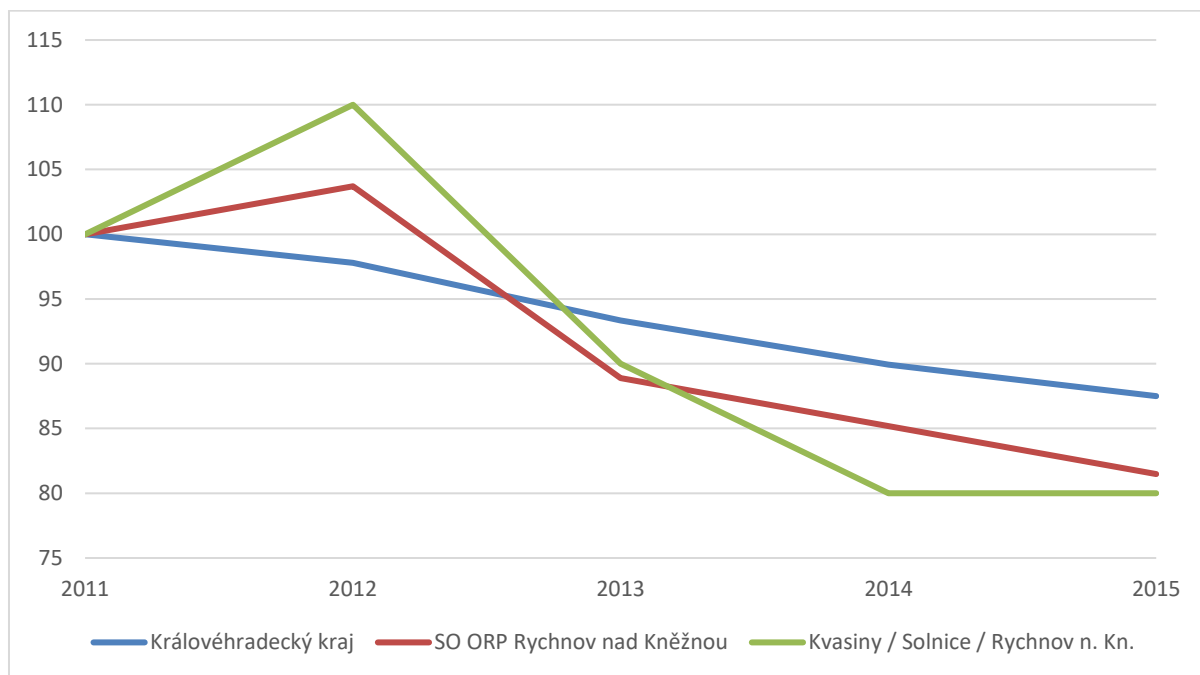
Zdroj: Registr ekonomických subjektů 2011, 2012, 2013, 2014, 2015 – ČSÚ

**Relativní změna počtu podniků v odvětví CZ NACE 41 – Výstavba budov ve sledovaných územích v období 2011–2015 (v %)**



Zdroj: Registr ekonomických subjektů 2011, 2012, 2013, 2014, 2015 – ČSÚ

**Relativní změna počtu podniků v odvětví CZ NACE 28 – Výroba strojů a zařízení j. n. ve sledovaných územích v období 2011–2015 (v %)**

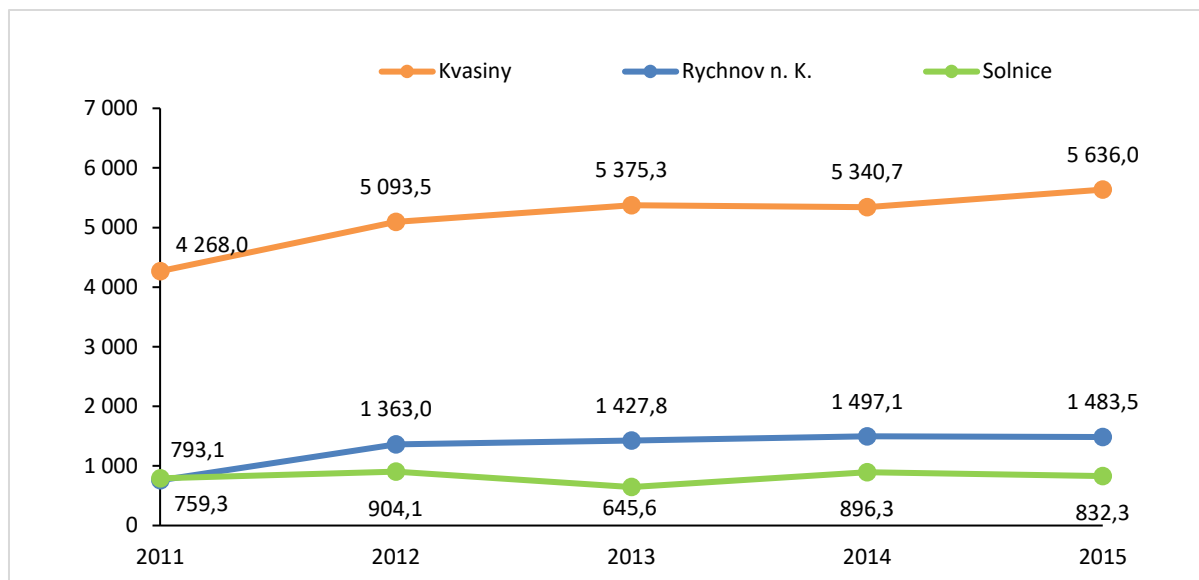


Zdroj: Registr ekonomických subjektů 2011, 2012, 2013, 2014, 2015 – ČSÚ

## 2.4 Správa území

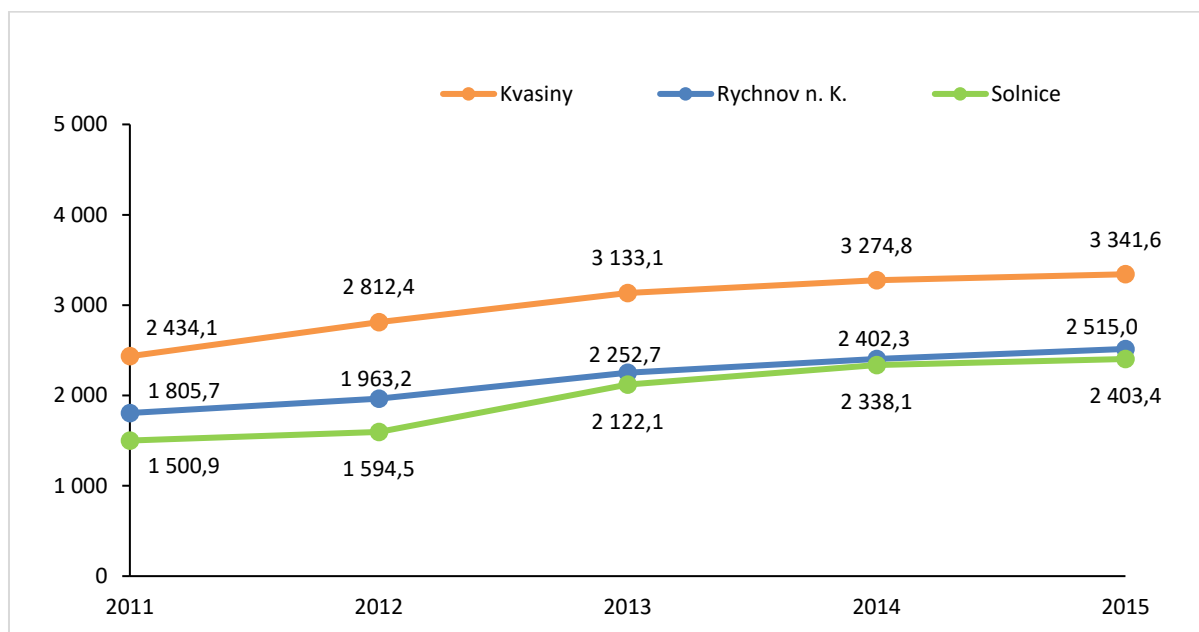
### Příjmy obcí

#### Daň z nemovitých věcí v letech 2011-2015 (na 1 obyv., v Kč)



Zdroj: monitor.statnipokladna.cz

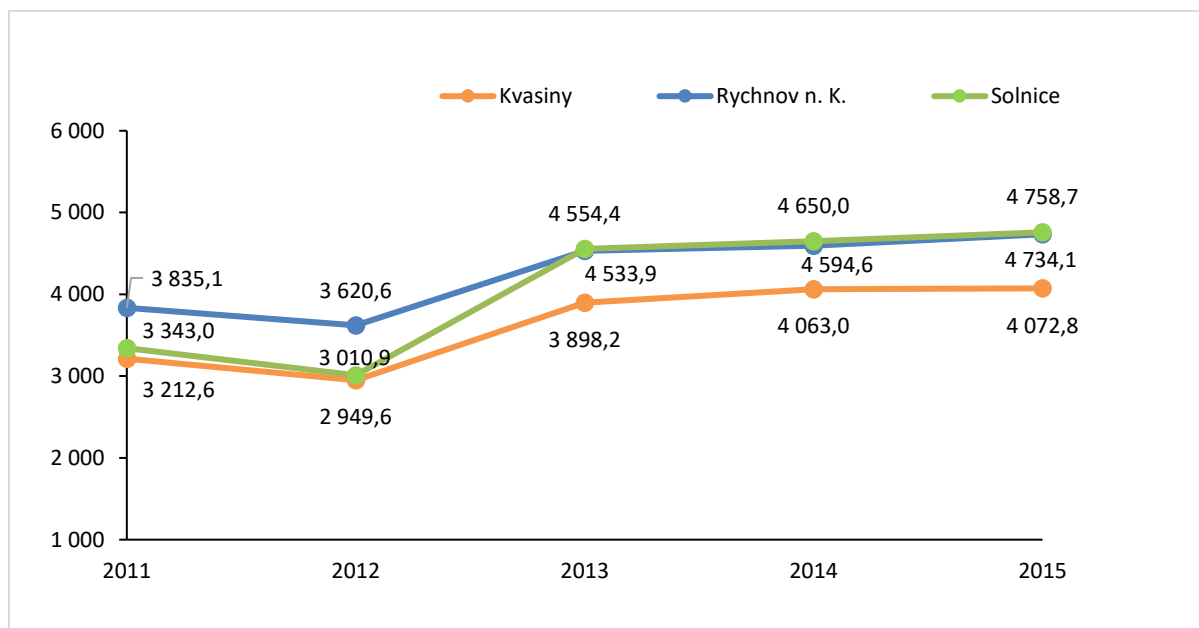
#### Daň z příjmu fyzických osob ze samostatně výdělečné činnosti v letech 2011-2015 (na 1 obyv., v Kč)



Zdroj: monitor.statnipokladna.cz

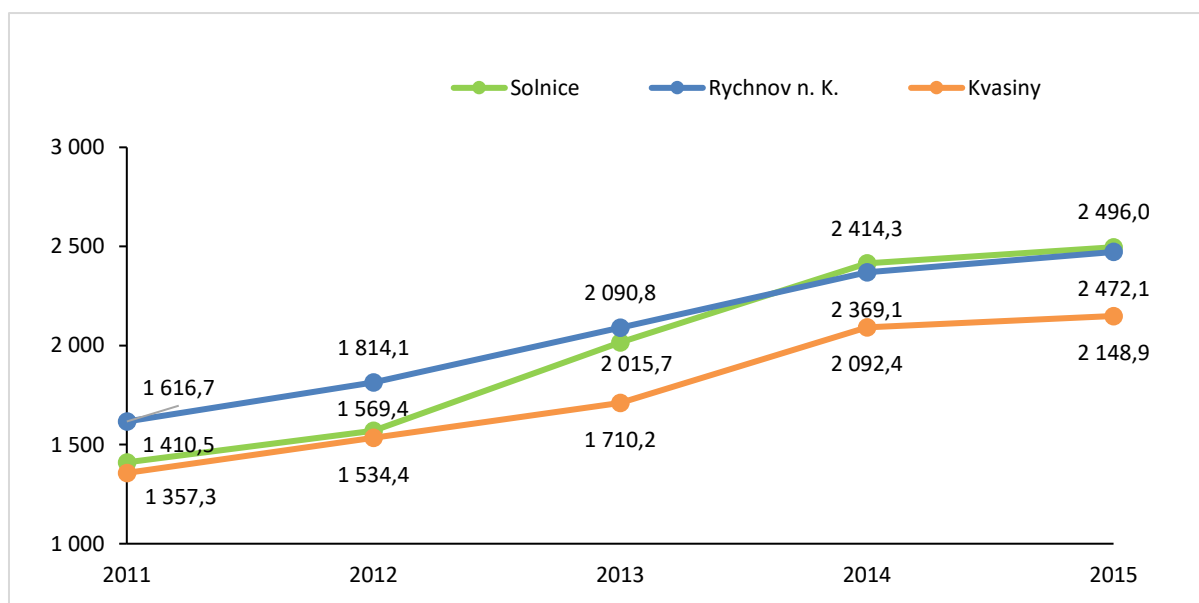


### Daň z přidané hodnoty v letech 2011-2015 (na 1 obyv., v Kč)



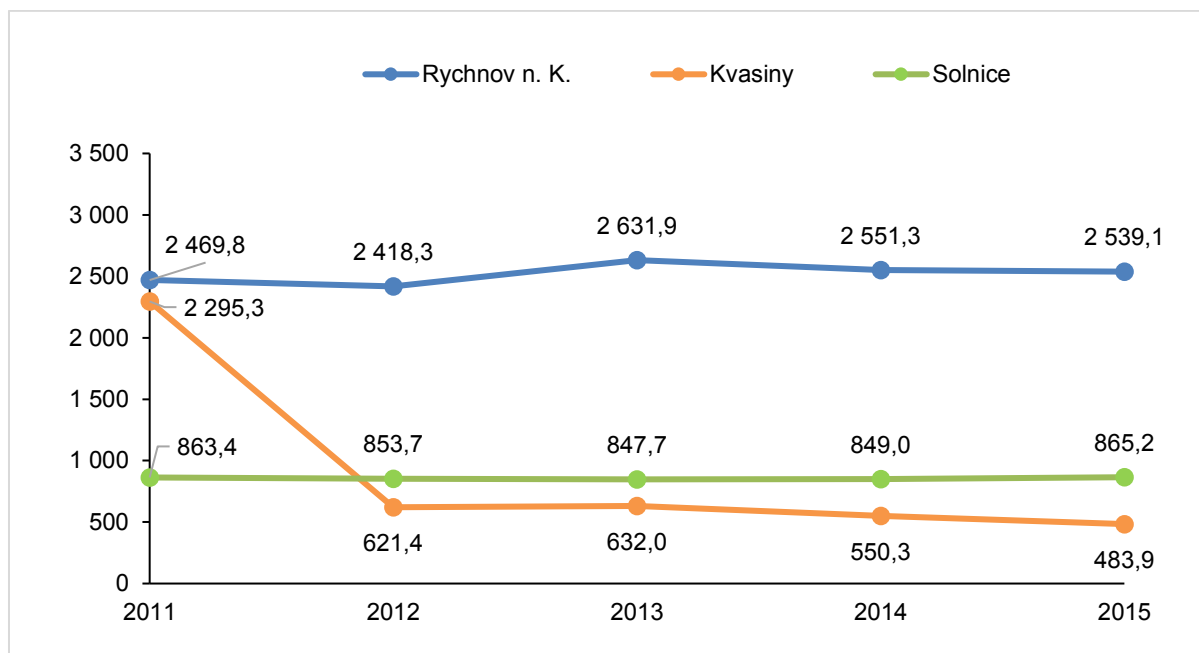
Zdroj: monitor.statnipokladna.cz

### Daň z příjmů právnických osob v letech 2011-2015 (na 1 obyv., v Kč)



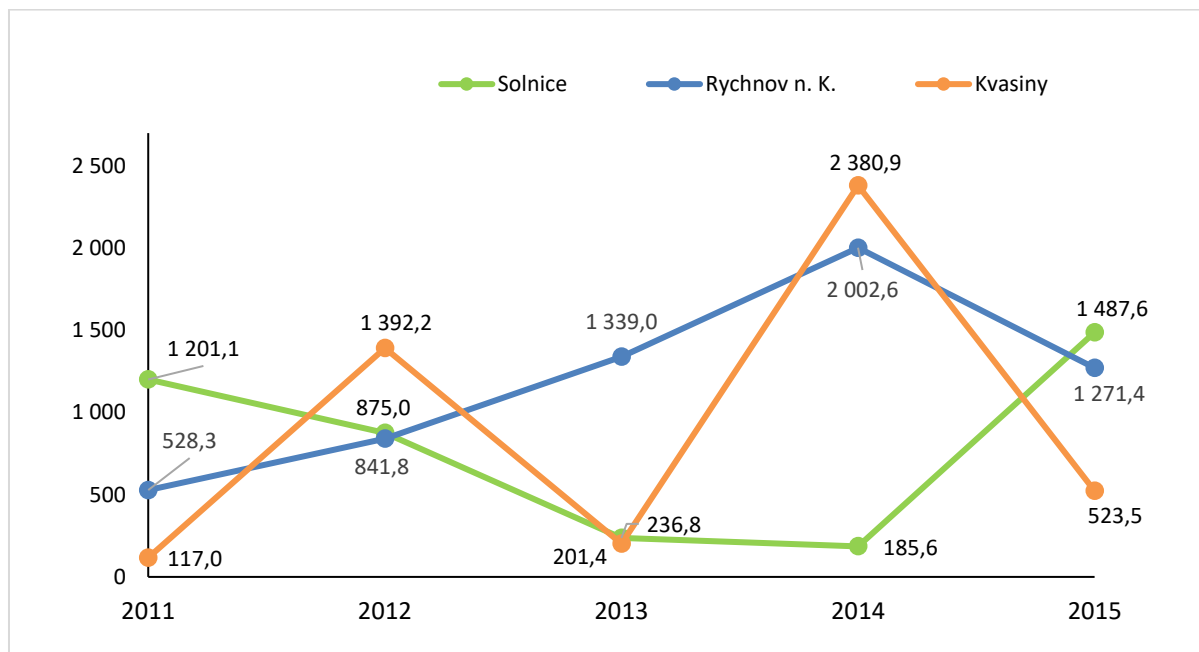
Zdroj: monitor.statnipokladna.cz

### Příjmy z pronájmu ostatních nemovitostí a jejich částí v letech 2011-2015 (na 1 obyv., v Kč)



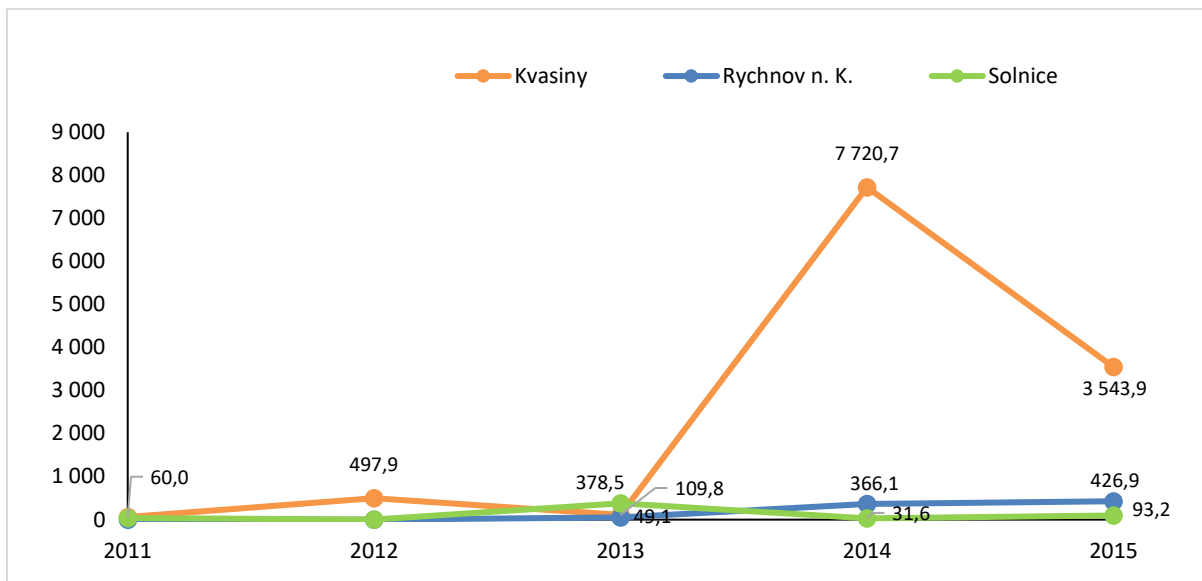
Zdroj: monitor.statnipokladna.cz

### Výdaje na silnice v letech 2011-2015 (na 1 obyv., v Kč)



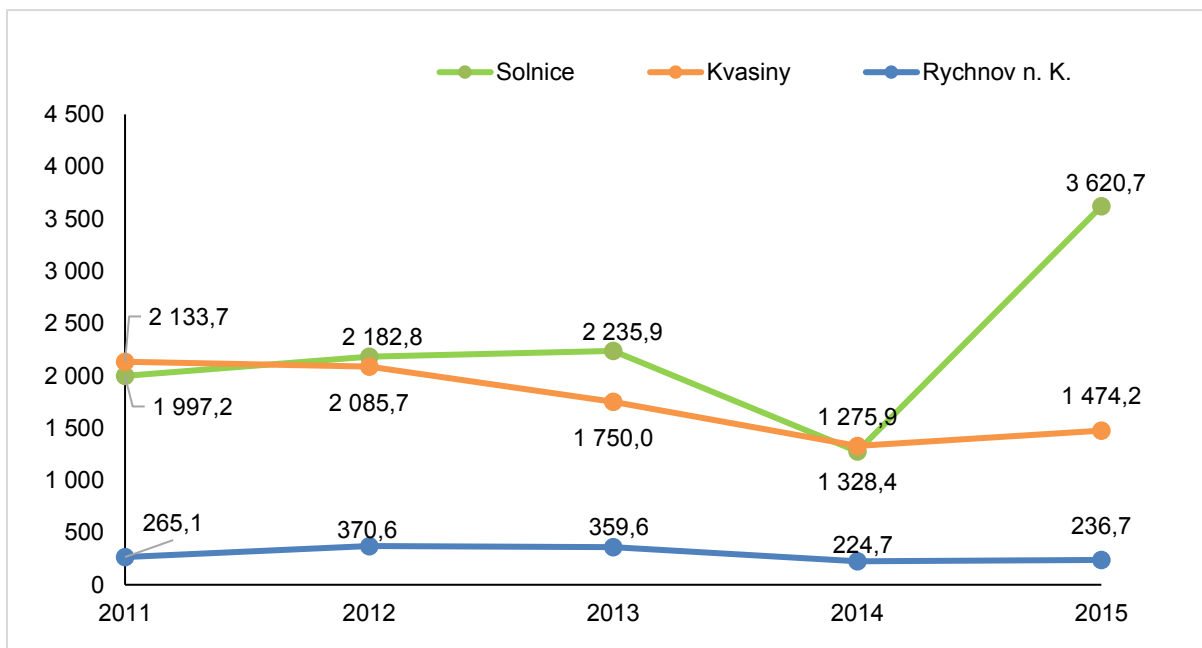
Zdroj: monitor.statnipokladna.cz

### Ostatní záležitosti pozemních komunikací v letech 2011-2015 (na 1 obyv., v Kč)



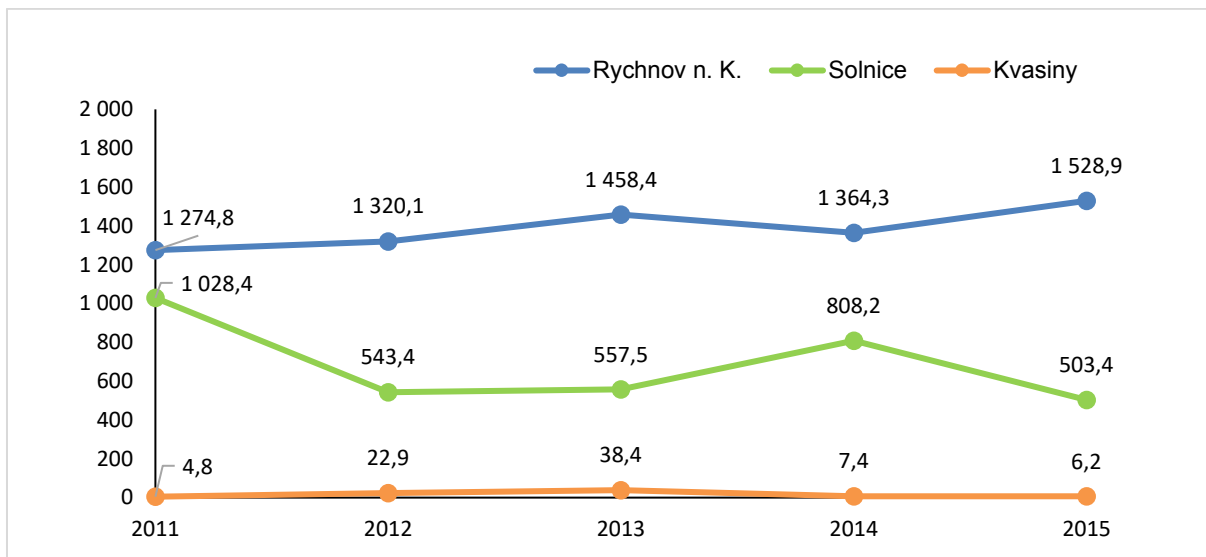
Zdroj: monitor.statnipokladna.cz

### Komunální služby a územní rozvoj jinde nezařazené v letech 2011-2015 (na 1 obyv., v Kč)



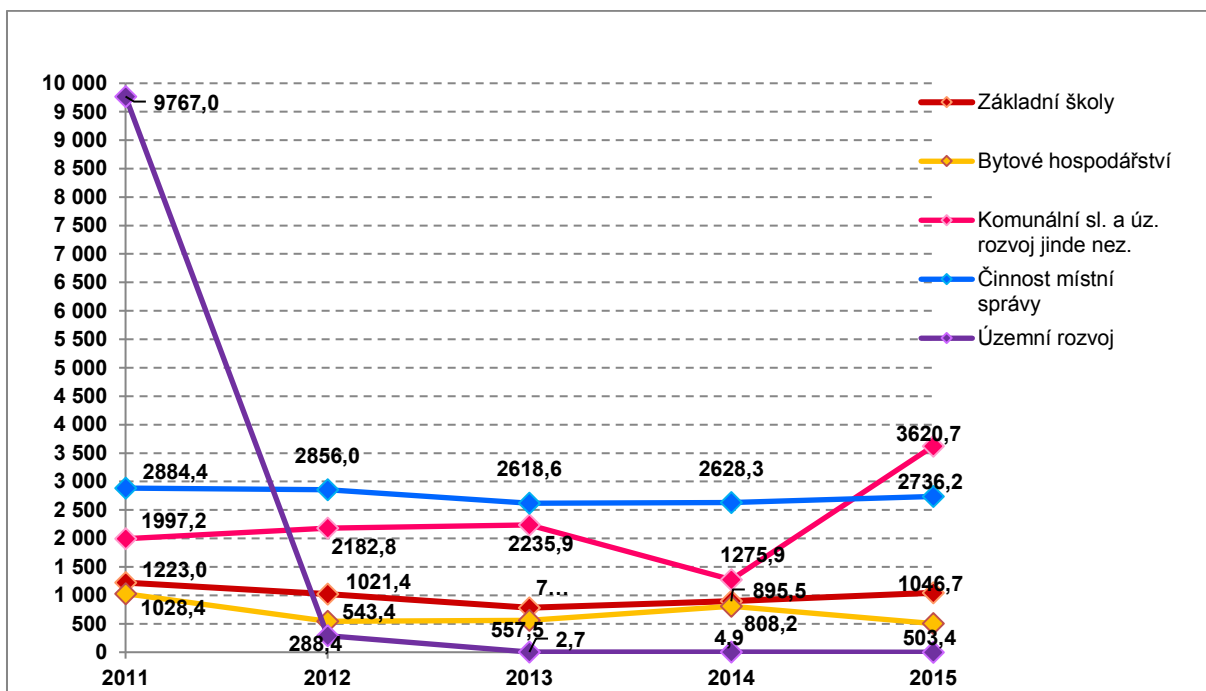
Zdroj: monitor.statnipokladna.cz

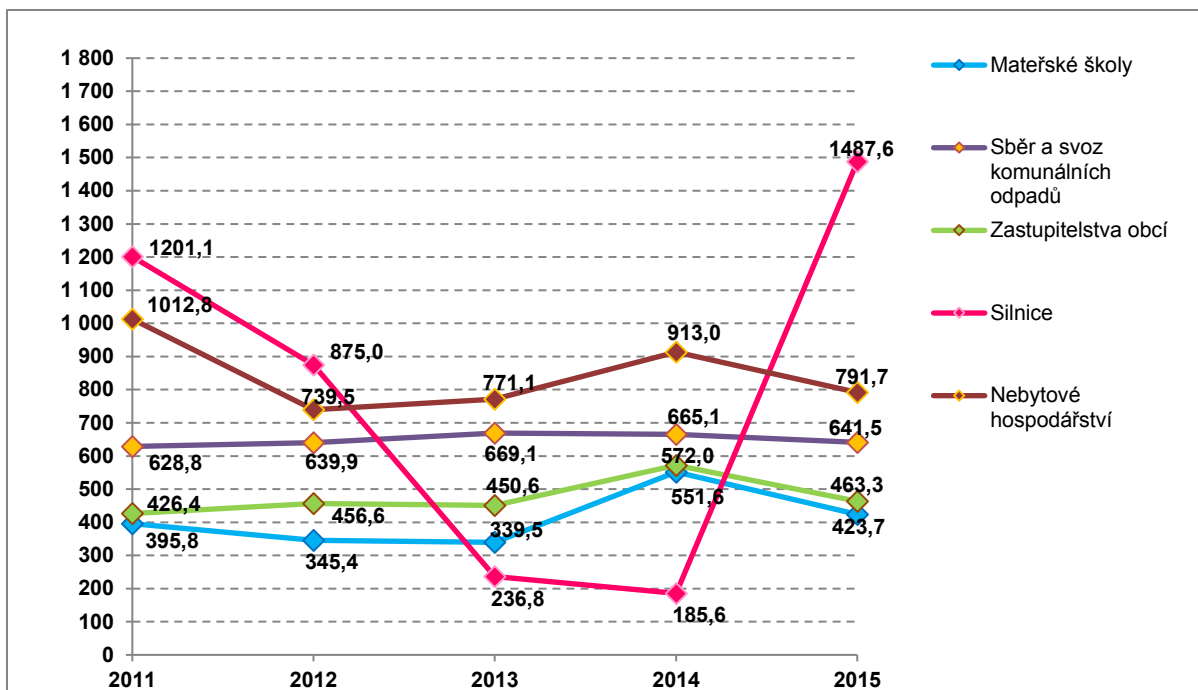
### Výdaje na bytové hospodářství v letech 2011-2015 (na 1 obyv., v Kč)



Zdroj: monitor.statnipokladna.cz

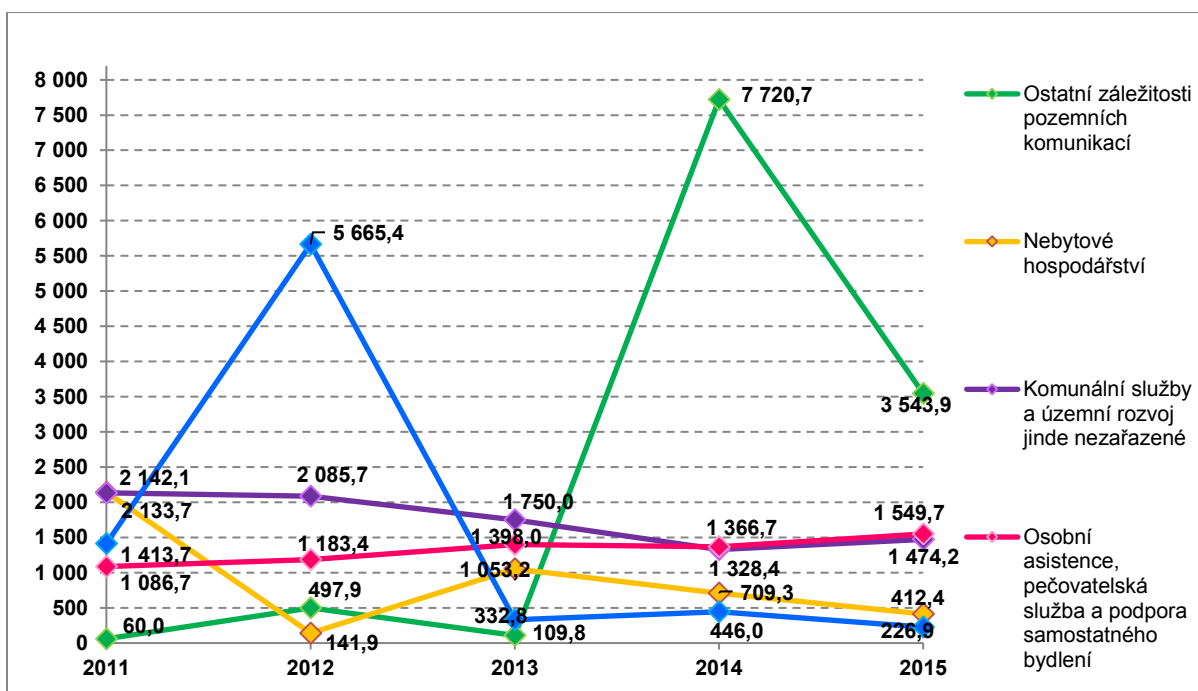
### Výdaje na 1 obyv. obce Solnice v letech 2011-2015 (oblasti, do nichž směřovaly nejvyšší výdaje, v Kč)

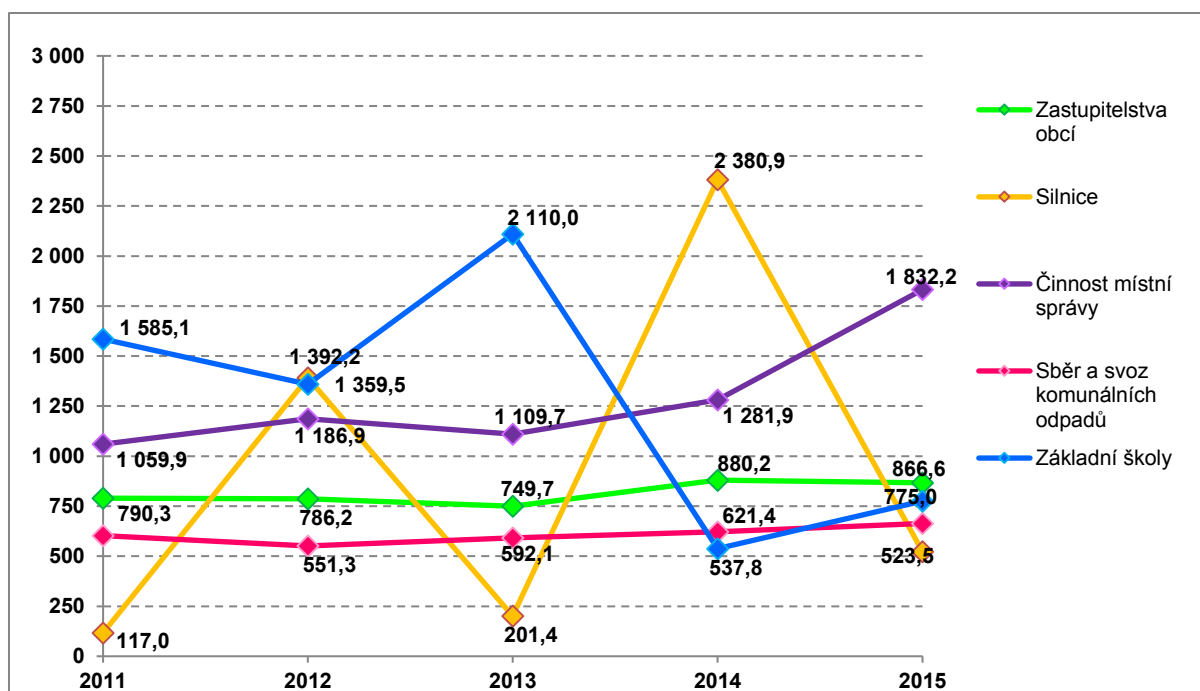




Zdroj: monitor.statnipokladna.cz

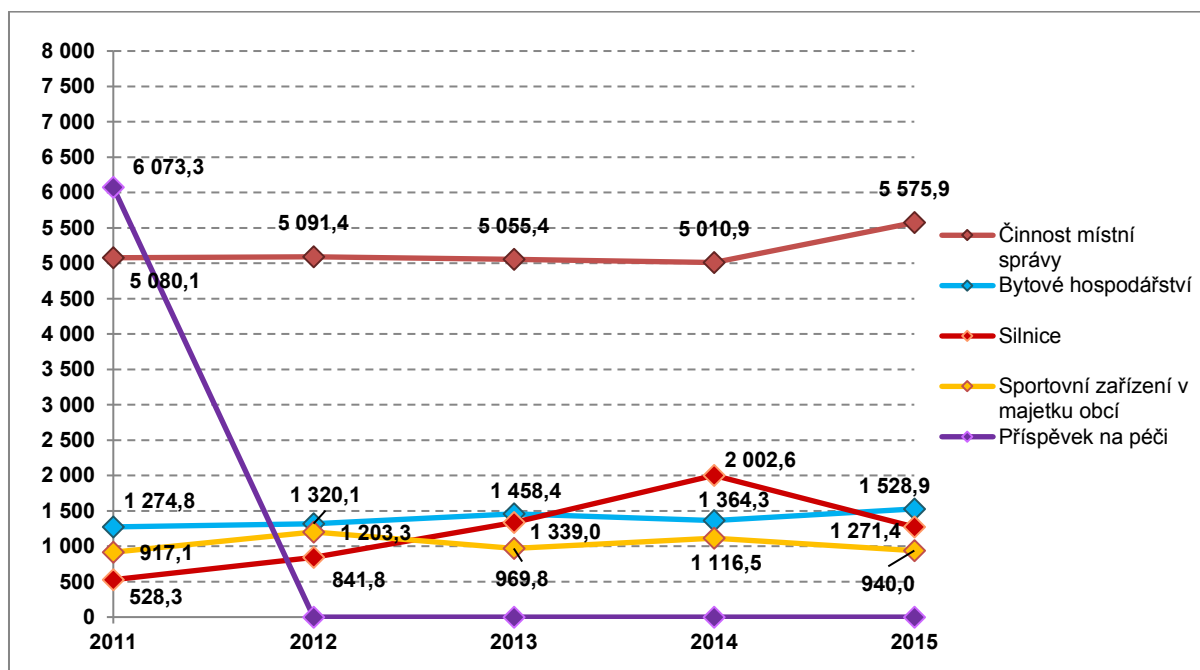
Výdaje na 1 obyv. obce Kvasiny v letech 2011-2015 (oblasti, do nichž směřovaly nejvyšší výdaje, v Kč)

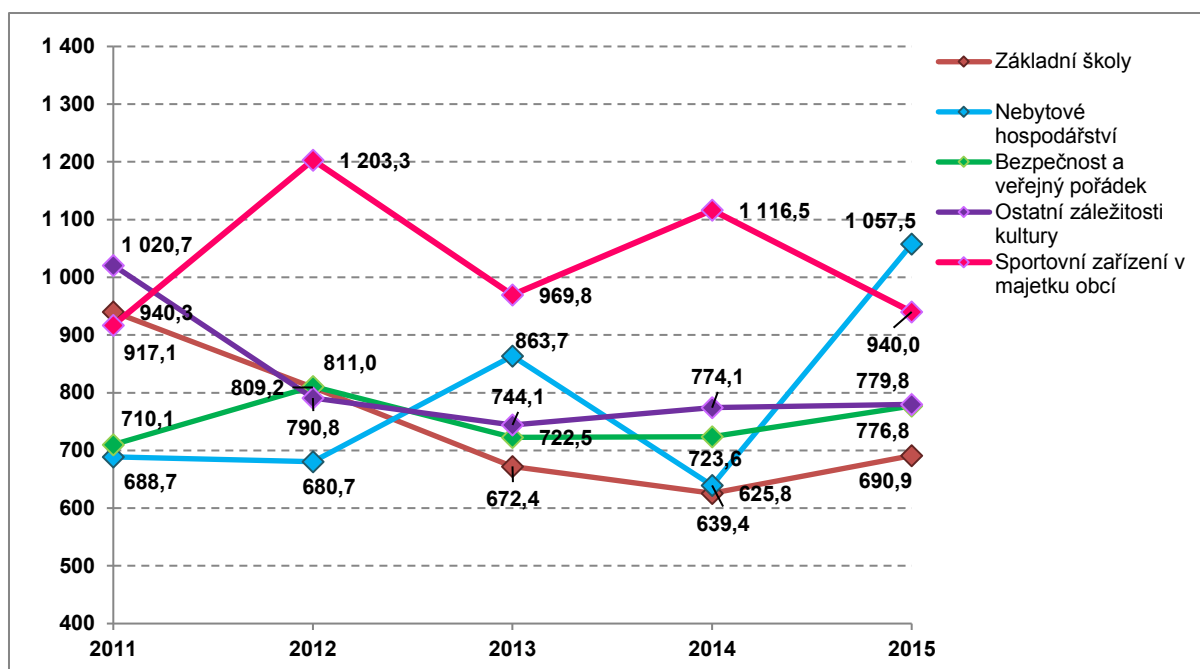




Zdroj: monitor.statnipokladna.cz

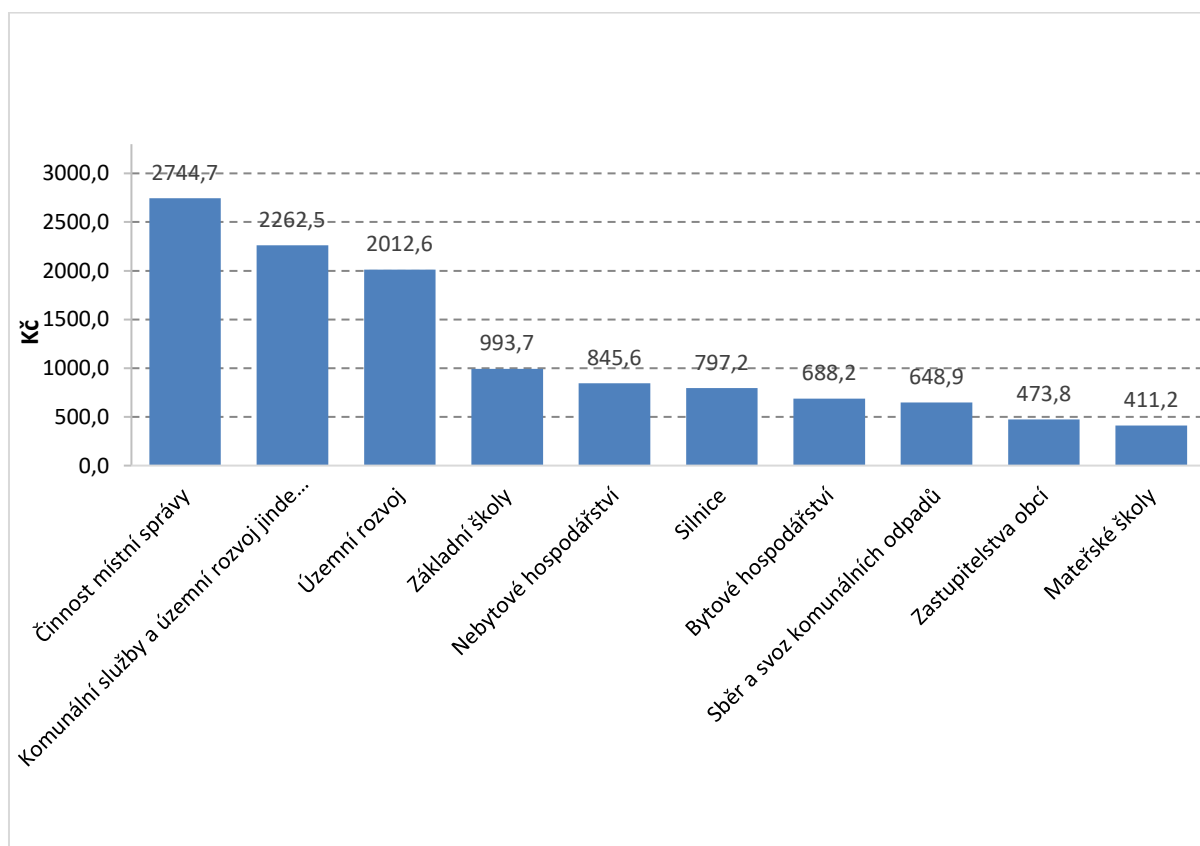
Výdaje na 1 obyv. obce Rychnov n. K. v letech 2011-2015 (oblasti, do nichž směřovaly nejvyšší výdaje, v Kč)





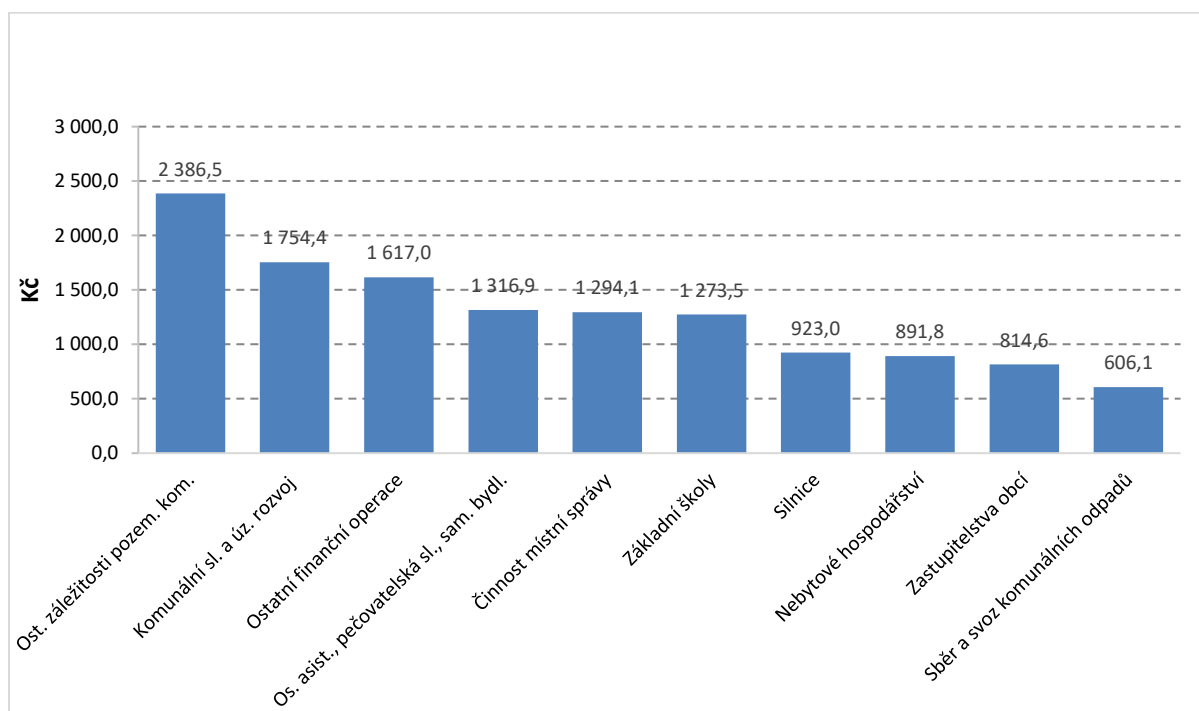
Zdroj: monitor.statnipokladna.cz

**Průměrné výdaje na obyvatele obce Solnice za období 2011–2015 (konkrétní oblasti, do nichž směřovaly nejvyšší výdaje, v Kč)**



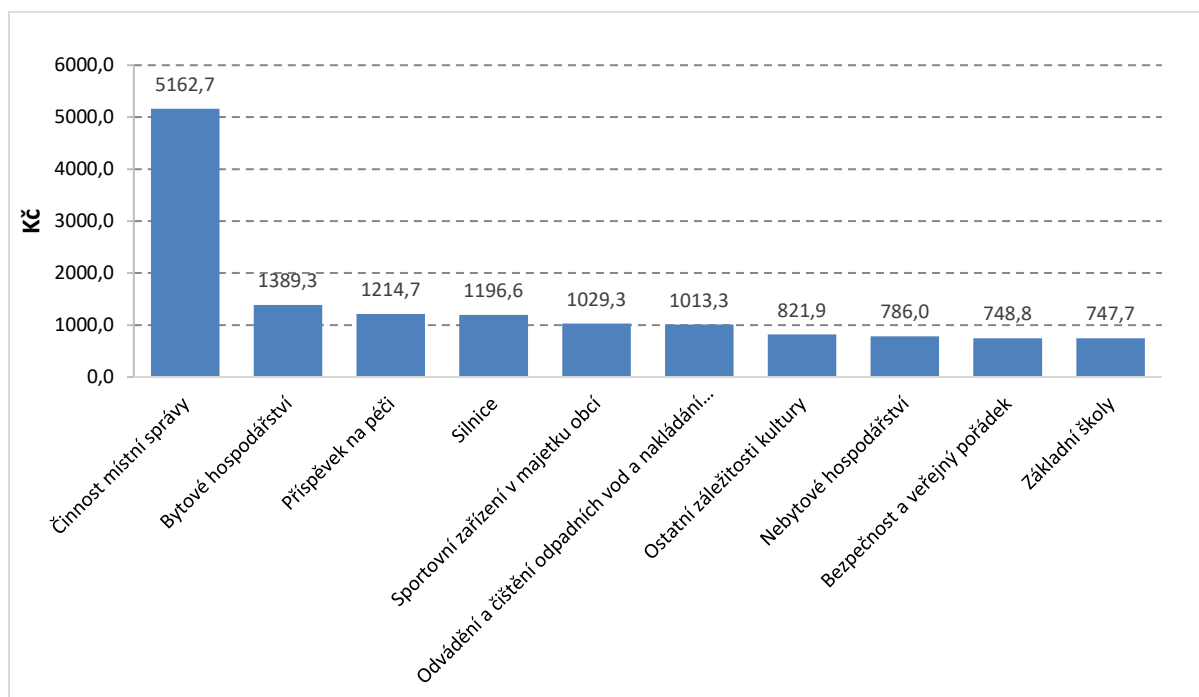
Zdroj: monitor.statnipokladna.cz

**Průměrné výdaje na obyvatele obce Kvasiny za období 2011–2015 (konkrétní oblasti, do nichž směřovaly nejvyšší výdaje, v Kč)**



Zdroj: monitor.statnipokladna.cz

**Průměrné výdaje na obyvatele obce Rychnov n. K. za období 2011–2015 (konkrétní oblasti, do nichž směřovaly nejvyšší výdaje, v Kč)**



Zdroj: monitor.statnipokladna.cz



## Územní plánování

Platnými územními plány disponuje většina z 32 obcí SO ORP Rychnov nad Kněžnou:

- ÚPSÚ Bartošovice v Orlických horách (platná dokumentace v digitální podobě)
- ÚP Bílý Újezd (platná dokumentace v digitální podobě, projednávaná dokumentace ke změnám)
- ÚPO Byzhradec (platná dokumentace v digitální podobě, projednávaná dokumentace ke změnám)
- ÚP Černíkovice (platná dokumentace v digitální podobě)
- ÚP Jahodov (platná dokumentace v digitální podobě)
- ÚP Javornice (platná dokumentace v digitální podobě)
- ÚP Kvasiny (platná dokumentace v digitální podobě)
- ÚP Lhoty u Potštejna (platná dokumentace v digitální podobě)
- ÚP Libel (platná dokumentace v digitální podobě)
- ÚP Liberk (platná dokumentace v digitální podobě)
- ÚPO Lično (ve stadiu návrhu zadání)
- ÚP Lukavice (platná dokumentace v digitální podobě)
- ÚP Lupenice (platná dokumentace v digitální podobě)
- ÚP Orlické Záhoří (platná dokumentace v digitální podobě)
- ÚP Osečnice (platná dokumentace v digitální podobě)
- ÚP Pěčín (platná dokumentace v digitální podobě)
- ÚP Polom (platná dokumentace v digitální podobě)
- ÚP Potštejn (platná dokumentace v digitální podobě)
- ÚP Proruby (platná dokumentace v digitální podobě)
- ÚP Rokytnice v Orlických horách (platná dokumentace v digitální podobě)
- ÚP Rybná nad Zdobnicí (platná dokumentace v digitální podobě)
- ÚP Rychnov nad Kněžnou (platná dokumentace v digitální podobě)
- ÚPSÚ Říčky v Orlických horách (platná dokumentace pouze v papírové podobě)
- ÚP Skuhrov nad Bělou (platná dokumentace v digitální podobě)
- ÚPO Slatina nad Zdobnicí (platná dokumentace v digitální podobě)
- ÚP Solnice (platná dokumentace v digitální podobě)
- ÚP Synkov - Slemeno (platná dokumentace v digitální podobě)
- ÚP Třebešov (platná dokumentace v digitální podobě)
- ÚP Vamberk (platná dokumentace v digitální podobě, projednávaná dokumentace ke změnám)
- ÚP Voděradý (platná dokumentace v digitální podobě)
- ÚP Záměl (platná dokumentace v digitální podobě)
- ÚP Zdobnice (platná dokumentace v digitální podobě)

## 2.5 Vybavenost veřejnými službami

### Vzdělávání

#### Mateřské a základní školy v zájmovém území průmyslové zóny v období 2011–2015

Název obce	Počet mateřských škol v roce:					Počet základních škol v roce:				
	2011	2012	2013	2014	2015	2011	2012	2013	2014	2015
Bartošovice v Orlických horách	1	1	1	1	1	0	0	0	1	1
Bílý Újezd	1	1	1	1	1	1	1	1	1	1
Byzhradec	0	0	0	0	0	0	0	0	0	0
Černíkovice	1	1	1	1	1	1	1	1	1	1
Jahodov	0	0	0	0	0	0	0	0	0	0
Javornice	1	1	1	1	1	1	1	1	1	1
Kvasiny	1	1	1	1	1	1	1	1	1	1
Lhoty u Potštejna	1	1	1	1	1	1	1	1	1	1
Libel	0	0	0	0	0	0	0	0	0	0
Liberk	1	1	1	1	1	0	0	0	0	0
Lično	1	1	1	1	1	1	1	1	1	1
Lukavice	1	1	1	1	1	1	1	1	1	1
Lupenice	0	0	0	0	0	0	0	0	0	0
Orlické Záhoří	0	0	1	1	1	0	0	1	1	1
Osečnice	0	0	0	0	0	0	0	0	0	0
Pěčín	1	1	1	1	1	1	1	1	1	1
Polom	0	0	0	0	0	0	0	0	0	0
Potštejn	1	1	1	1	1	1	1	1	1	1
Proruby	0	0	0	0	0	0	0	0	0	0
Rokytnice v Orlických horách	1	1	1	1	1	1	1	1	1	1
Rybná nad Zdobnicí	1	1	1	1	1	1	1	1	1	1
Rychnov nad Kněžnou	6	6	6	6	6	5	5	5	5	5
Říčky v Orlických horách	0	0	0	0	0	0	0	0	0	0
Skuhrov nad Bělou	1	1	1	1	1	1	1	1	1	1
Slatina nad Zdobnicí	1	1	1	1	1	1	1	1	1	1
Solnice	1	1	1	1	1	1	1	1	1	1
Synkov-Slemeno	1	1	1	1	1	1	1	1	1	1
Třebešov	0	0	0	0	0	0	0	0	0	0
Vamberk	1	1	1	1	1	1	1	1	1	1
Voděrady	1	1	1	1	1	1	1	1	1	1
Záměl	1	1	1	1	1	1	1	1	1	1
Zdobnice	0	0	0	0	0	0	0	0	0	0
<b>Celkem za SO ORP Rychnov nad Kněžnou</b>	<b>26</b>	<b>26</b>	<b>27</b>	<b>27</b>	<b>27</b>	<b>23</b>	<b>23</b>	<b>24</b>	<b>25</b>	<b>25</b>

Zdroj: Odbor školství KHK

### Index změny počtu žáků v obcích jádrového území průmyslové zóny v období 2011–2015

Název obce	2012/2011	2013/2012	2014/2013	2015/2014
Kvasiny	1,00000	1,833333	1,000000	1,000000
Rychnov nad Kněžnou	1,02331	0,993166	1,016055	1,000000
Solnice	1,00000	1,000000	1,000000	1,000000
SO ORP Rychnov nad Kněžnou	1,03557	1,007806	1,010844	1,018391

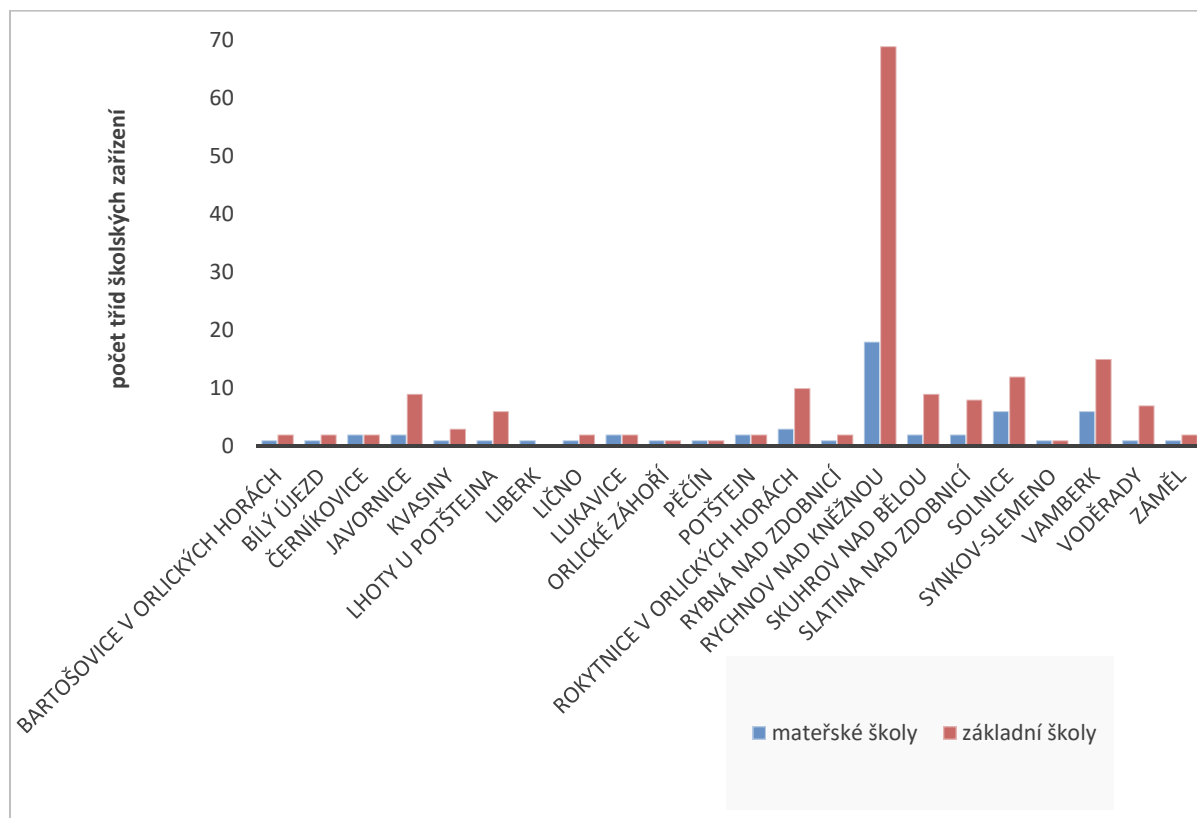
Zdroj: Odbor školství KHK

### Střední školy v zájmovém území průmyslové zóny v roce 2016

Název právnické osoby:	Adresa ředitelství	IZO:	Druh školy:
Gymnázium Františka Martina Pelcla, Rychnov nad Kněžnou, Hrdinů odboje 36	Hrdinů odboje 36, 516 01 Rychnov nad Kněžnou	060884703	Střední škola
Základní škola a Praktická škola, Rychnov nad Kněžnou, Kolowratská 485	Kolowratská 485, 516 01 Rychnov nad Kněžnou	181007304	Střední škola
Vyšší odborná škola a Střední průmyslová škola, Rychnov nad Kněžnou, U Stadionu 1166	U Stadionu 1166, 516 01 Rychnov nad Kněžnou	060884720	Střední škola

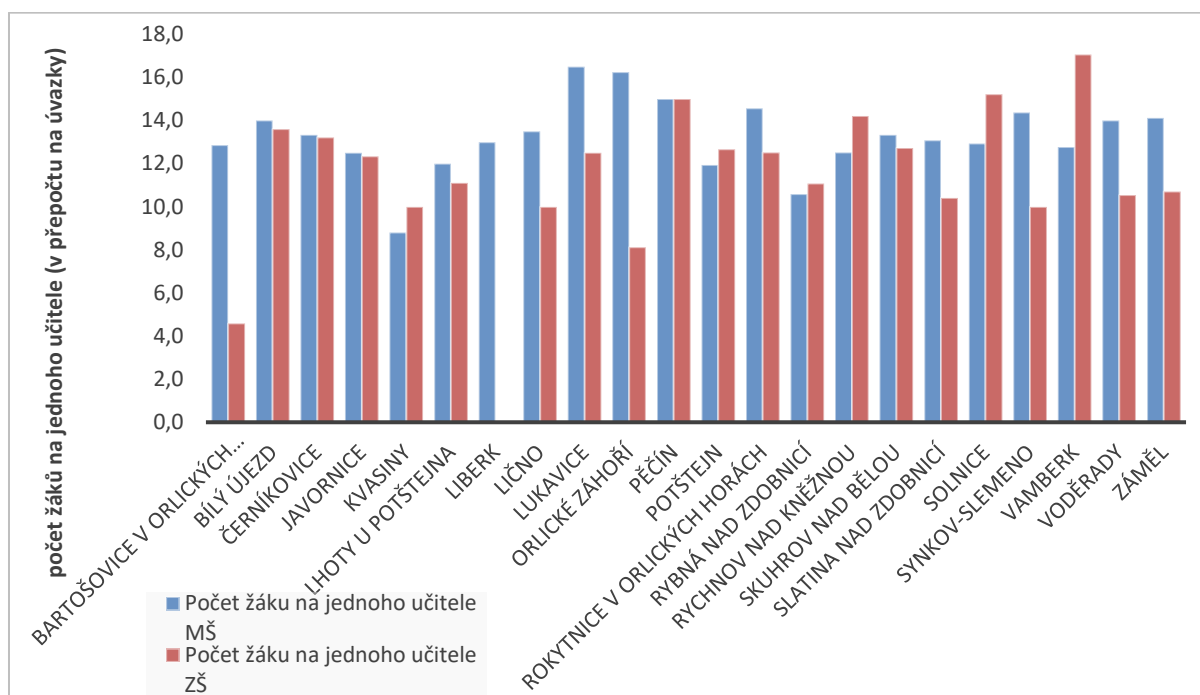
Zdroj: Odbor školství KHK

### Počet mateřských a základních škol v obcích SO ORP Rychnov nad Kněžnou v roce 2016



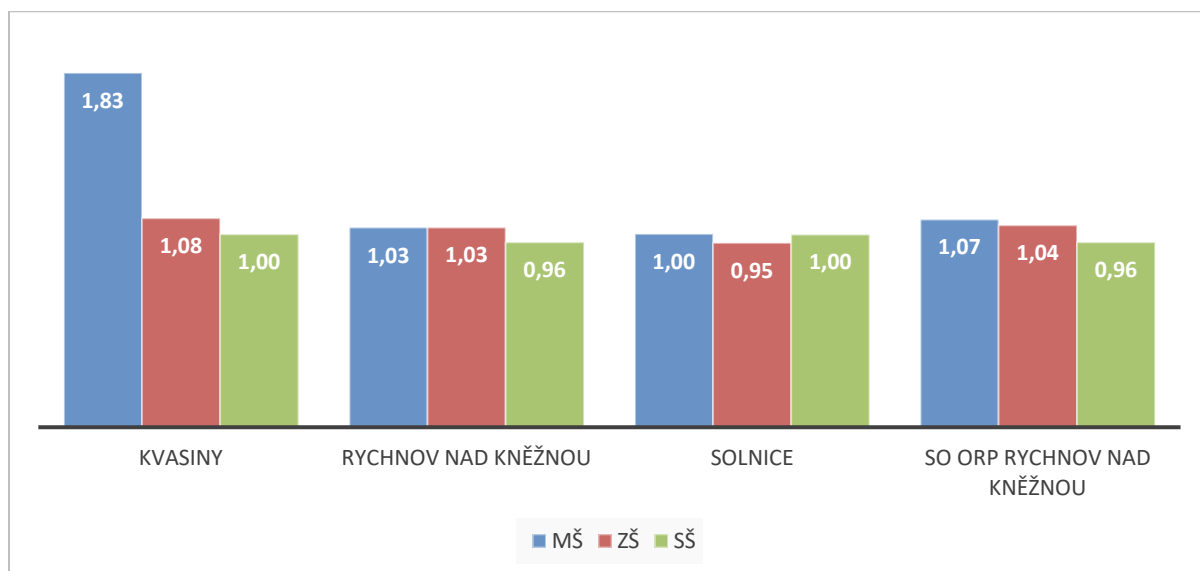
Zdroj: Odbor školství KHK

**Počet žáků na jednoho učitele v mateřských a základních školách v zájmovém území průmyslové zóny v roce 2015**



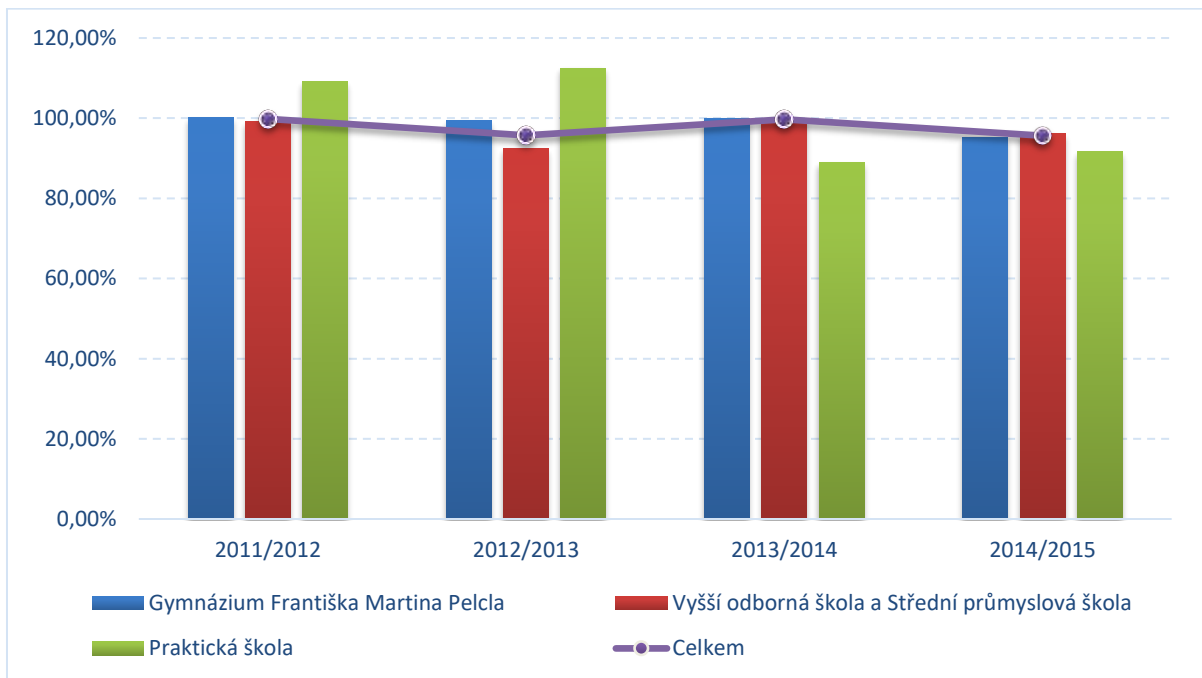
Zdroj: Odbor školství KHK

**Relativní změna počtu žáků ve školských zařízeních v zájmovém území průmyslové zóny v letech 2011-2015**



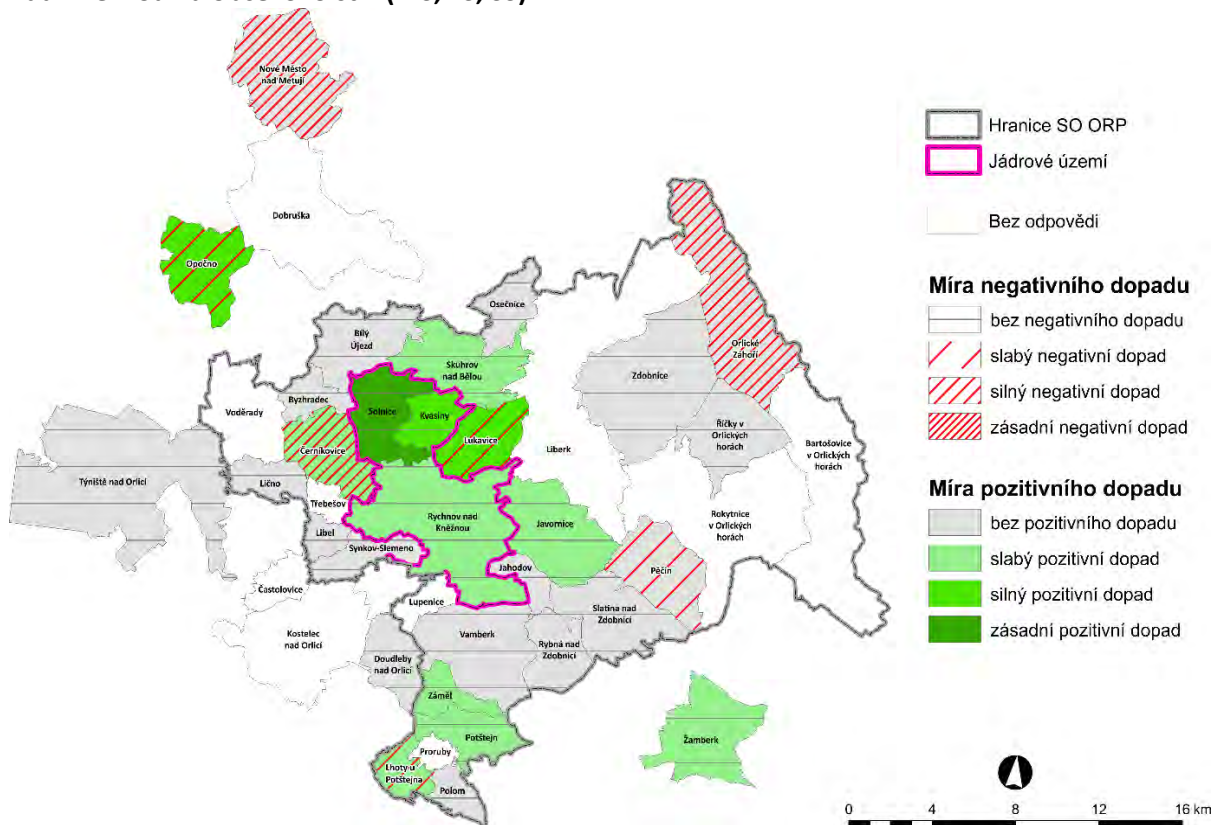
Zdroj: Odbor školství KHK

**Relativní změna počtu žáků středních a praktických škol v zájmovém území průmyslové zóny v období 2011–2015 (v %)**



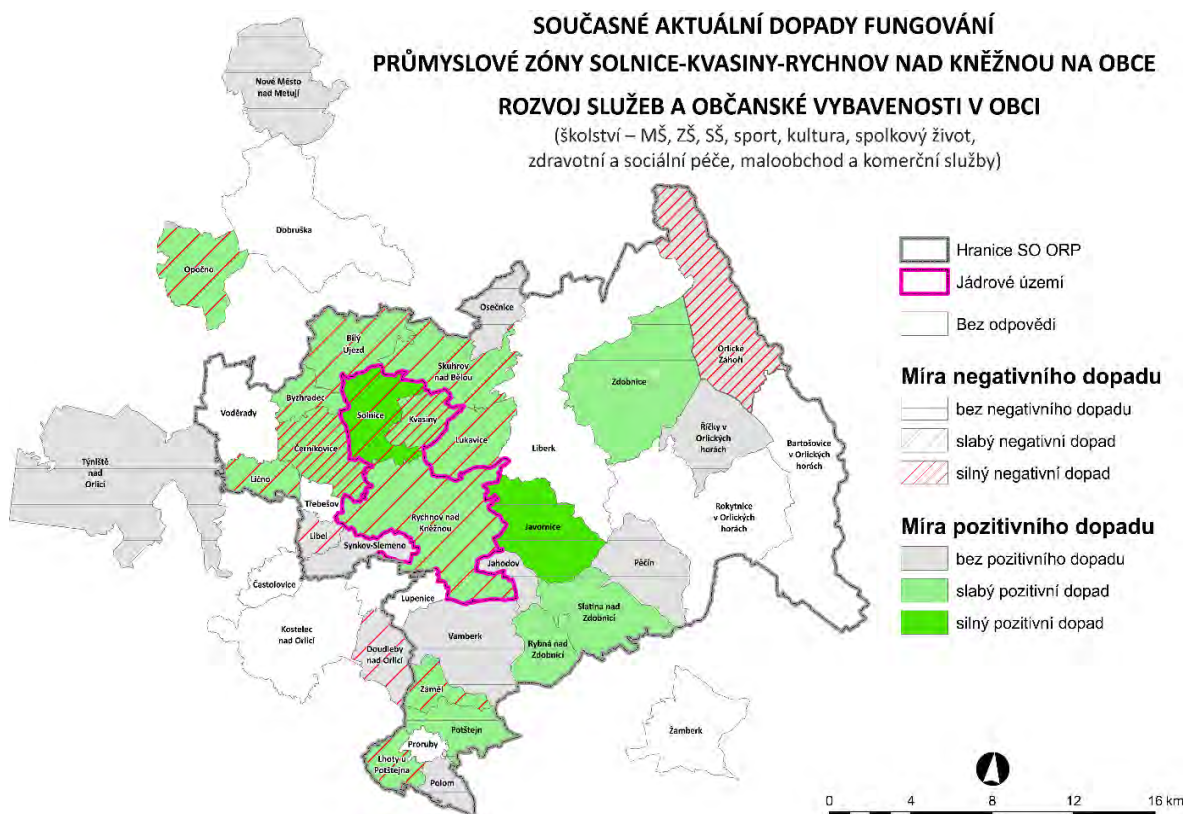
Zdroj: Odbor školství KHK

**Dotazníkové šetření – Očekávané dopady rozšiřování průmyslové zóny Solnice-Kvasiny-Rychnov nad Kněžnou na obce: Školství (MŠ, ZŠ, SŠ)**



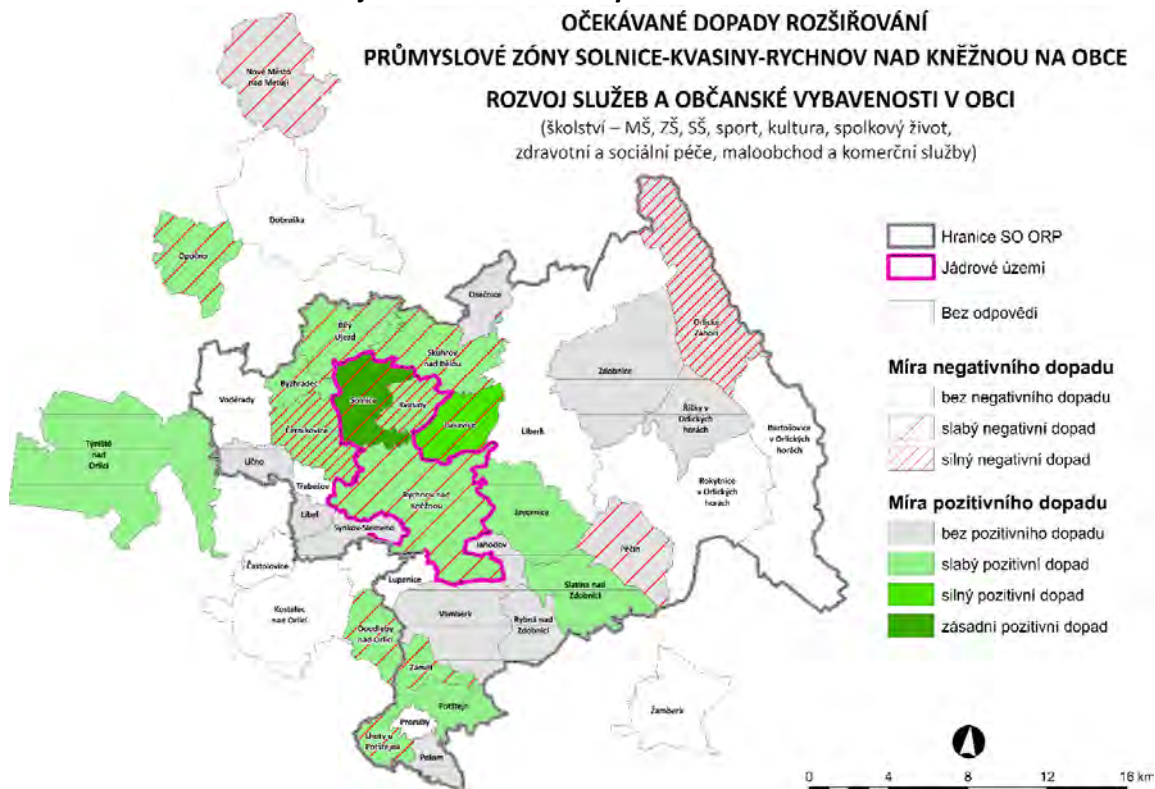
Zdroj: dotazníkové šetření obcí

**Dotazníkové šetření – Současné aktuální dopady fungování průmyslové zóny Solnice-Kvasiny-Rychnov nad Kněžnou na obce: Rozvoj služeb a občanské vybavenosti**



Zdroj: dotazníkové šetření obcí

**Dotazníkové šetření – Očekávané dopady rozšiřování průmyslové zóny Solnice-Kvasiny-Rychnov nad Kněžnou na obce: Rozvoj služeb a občanské vybavenosti**



Zdroj: dotazníkové šetření obcí

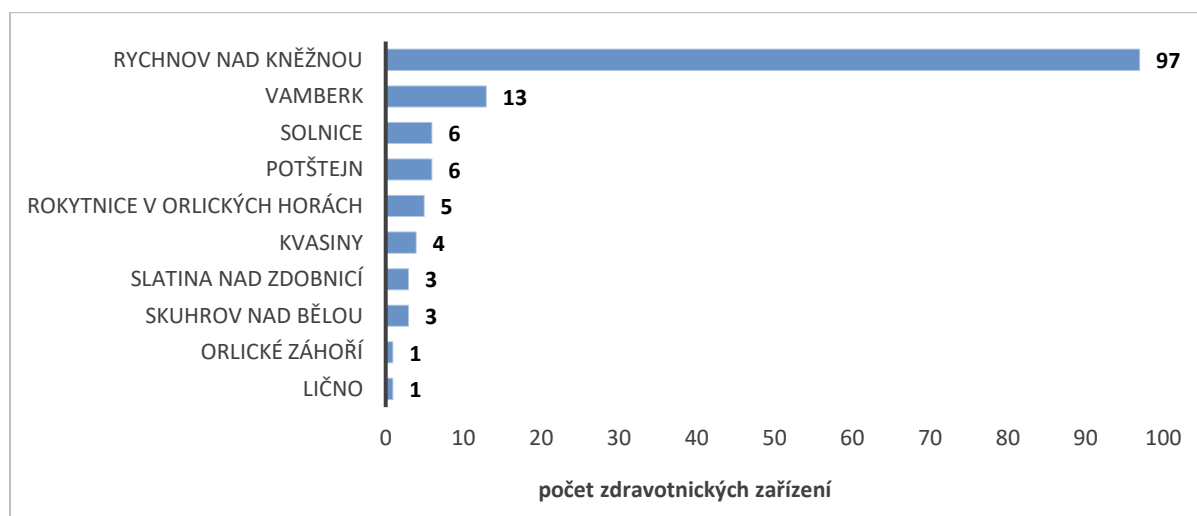
## Zdravotní péče

### Počet lékařů (přepočteno na počet celých úvazků) v okrese Rychnov nad Kněžnou v roce 2013 v porovnání s okresy KHK

	Lékaři praktičtí	Zubní lékaři	Farmaceuti	ZPBD	z toho	Lékaři praktičtí	Zubní lékaři	Farmaceuti	ZPBD	z toho
Hradec Králové	1037,9	167,69	174,54	2 908,94	2 130,03	238,90	754,44	112,60	1 428,30	6 823,31
Jičín	248,54	45,80	45,76	657,63	508,17	81,41	184,95	5,65	387,05	1 656,79
Náchod	285,75	64,80	76,10	783,41	627,97	83,28	228,15	5,40	163,20	1 690,09
Rychnov nad Kněžnou	180,58	42,15	56,32	480,72	392,00	65,50	96,72	3,20	136,98	1 062,17
Trutnov	367,87	79,36	70,52	1 100,50	865,62	164,28	280,63	9,55	578,87	2 651,58
Královéhradecký kraj	2 120,64	399,80	423,24	5 931,20	4 523,79	633,37	1 544,89	136,40	2 694,40	13 883,94
ČR	40 045,47	7 413,18	6 478,22	107 245,79	83 129,36	10 840,55	31 955,68	3 425,42	42 828,52	250 232,83

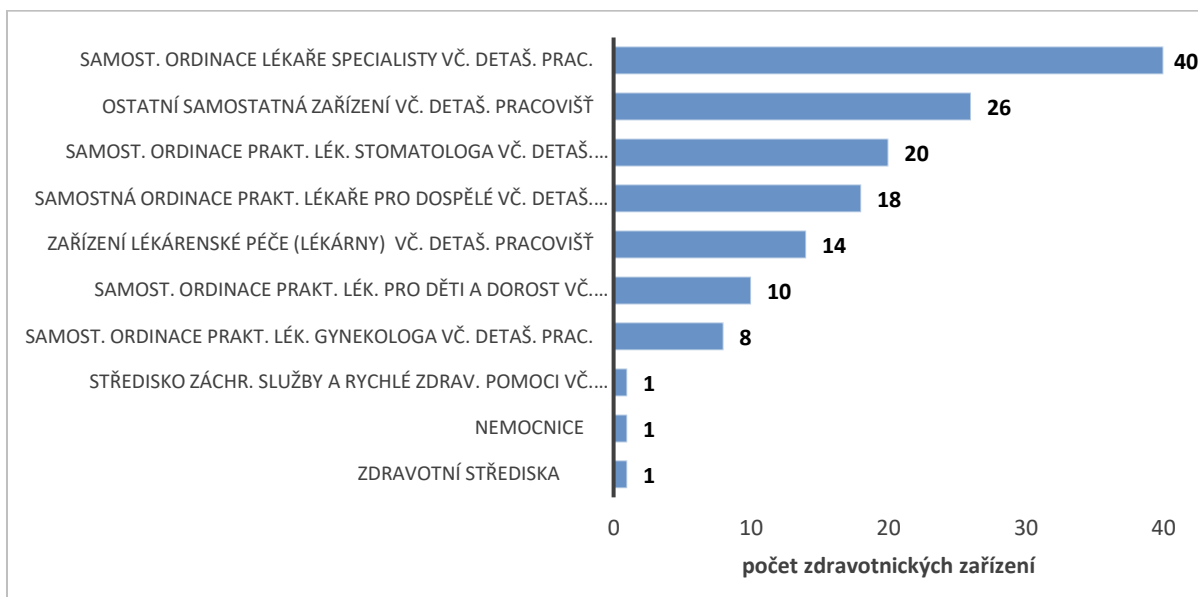
Zdroj: ÚZIS

### Počet zdravotnických zařízení v obcích zájmového území průmyslové zóny v roce 2014



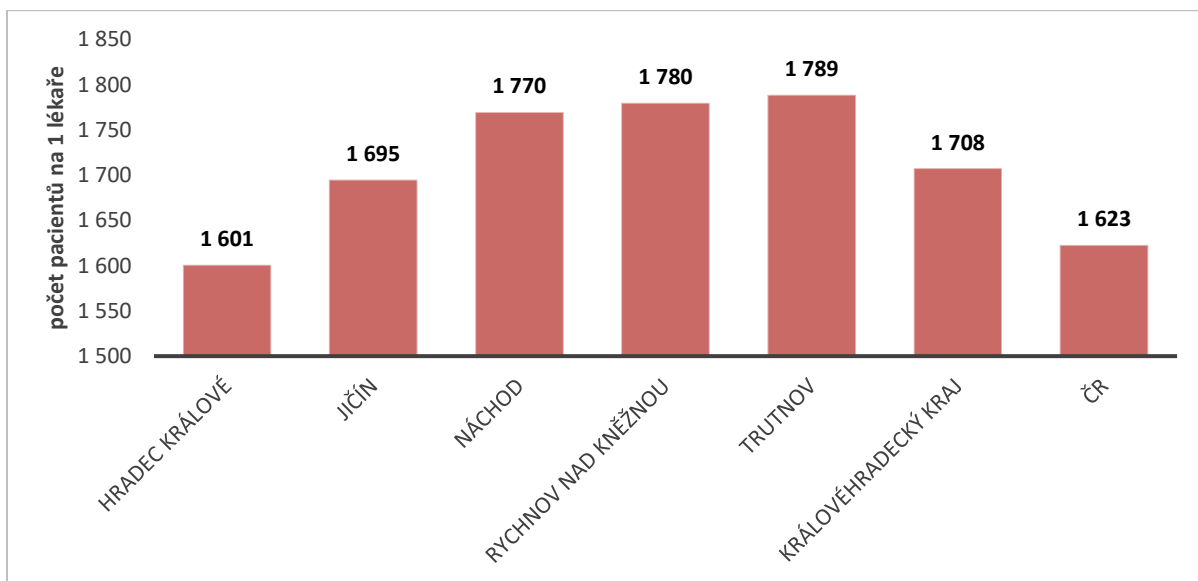
Zdroj: ČSÚ, územně analytické podklady

**Počet zdravotnických zařízení dle jednotlivých kategorií v obcích zájmového území průmyslové zóny v roce 2014**



Zdroj: ČSÚ, územně analytické podklady

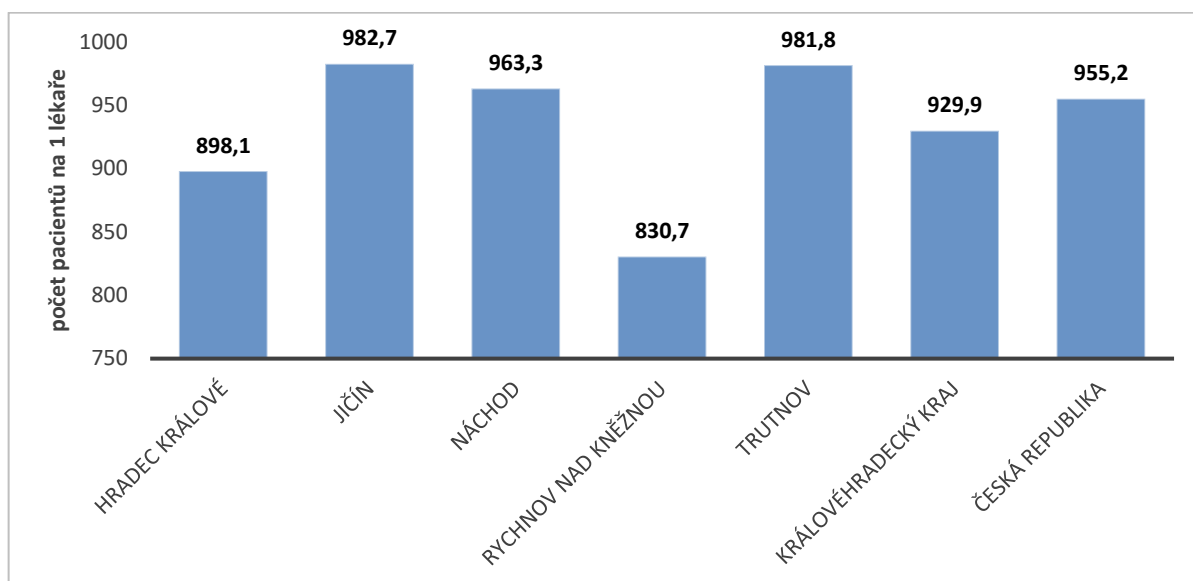
**Porovnání počtu pacientů na jednoho praktického lékaře mezi okresy Královéhradeckého kraje v roce 2013**



Zdroj: ÚZIS – Činnost praktických lékařů pro dospělé v Královéhradeckém kraji v roce 2013

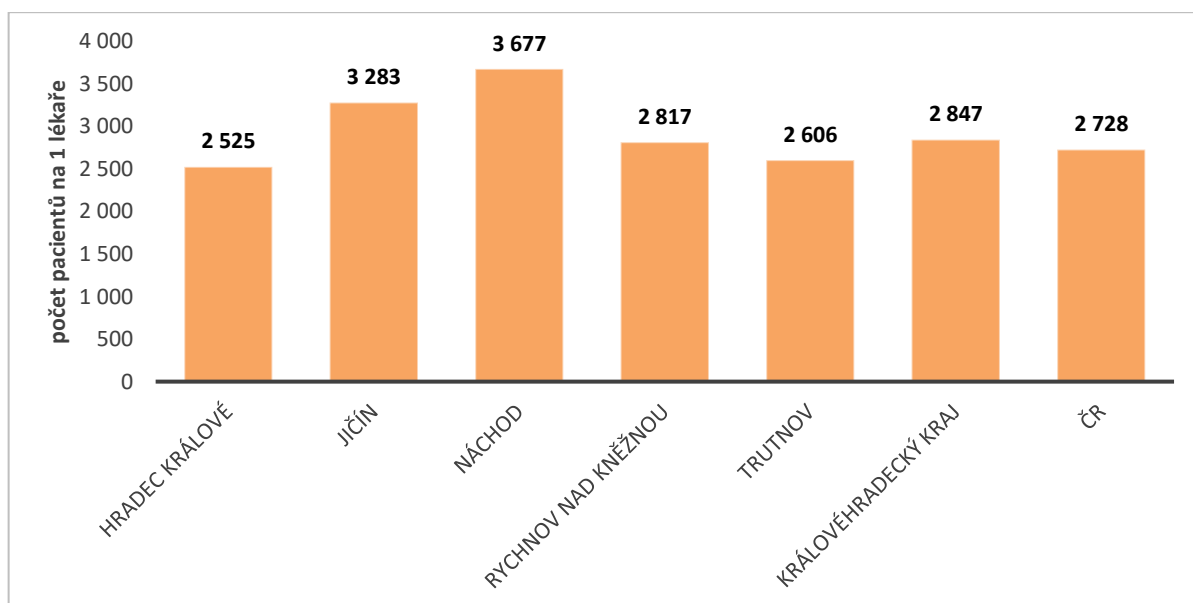


**Porovnání počtu pacientů na jednoho dětského lékaře mezi okresy Královéhradeckého kraje v roce 2013**



Zdroj: ÚZIS – Činnost praktických lékařů pro děti a dorost v Královéhradeckém kraji v roce 2013

**Porovnání počtu pacientů na jednoho lékaře - gynekologa mezi okresy Královéhradeckého kraje v roce 2013**



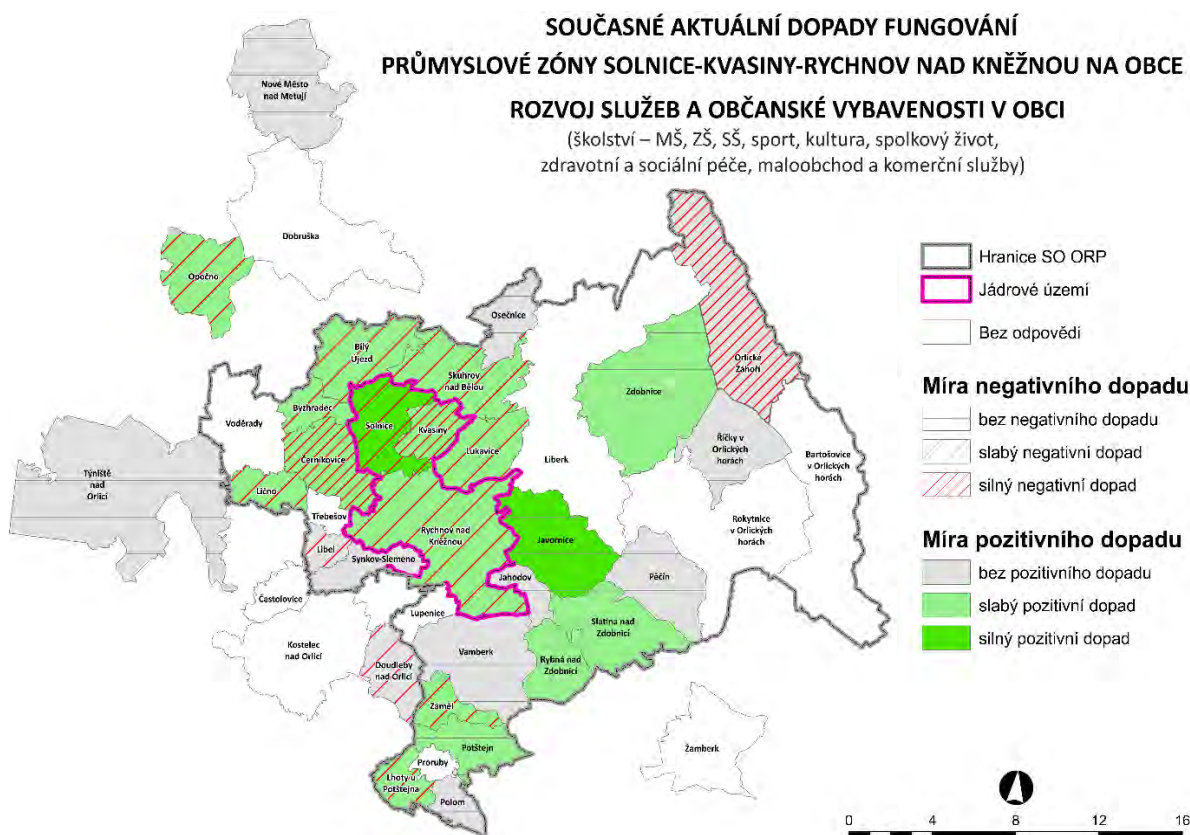
Zdroj: ÚZIS – Činnost lékařů – gynekologů v Královéhradeckém kraji v roce 2013

## Poskytovatelé lůžkové akutní péče v nemocnici Rychnov nad Kněžnou v roce 2013

Název	Město	Oddělení	Pracoviště
ON Náchod a.s., Nem. Rychnov n. K.	Rychnov nad Kněžnou	01 - Interna	Interna, JIP
		16 - Pediatrie	Pediatrie
		18 - Gynekologie	Gynekologie, porodnice
		20 - Chirurgie	Chirurgie, JIP
		25 - ARO	ARO
		26 - Ortopedie	Ortopedie, tkáň banka
		27 - Urologie	Urologie
		33 - Klin.onkologie	Klin. onkologie
		47 - Klin. biochemie	Klin. biochemie
		48 - Klin. hematol.	Klin. hematol.
		52 - Rehab. a fyz. m.	Rehab. a fyz. m.
		70 - Operační sály	Operační sály
		89 - Ošetřovat. péče	Ošetřovat. péče

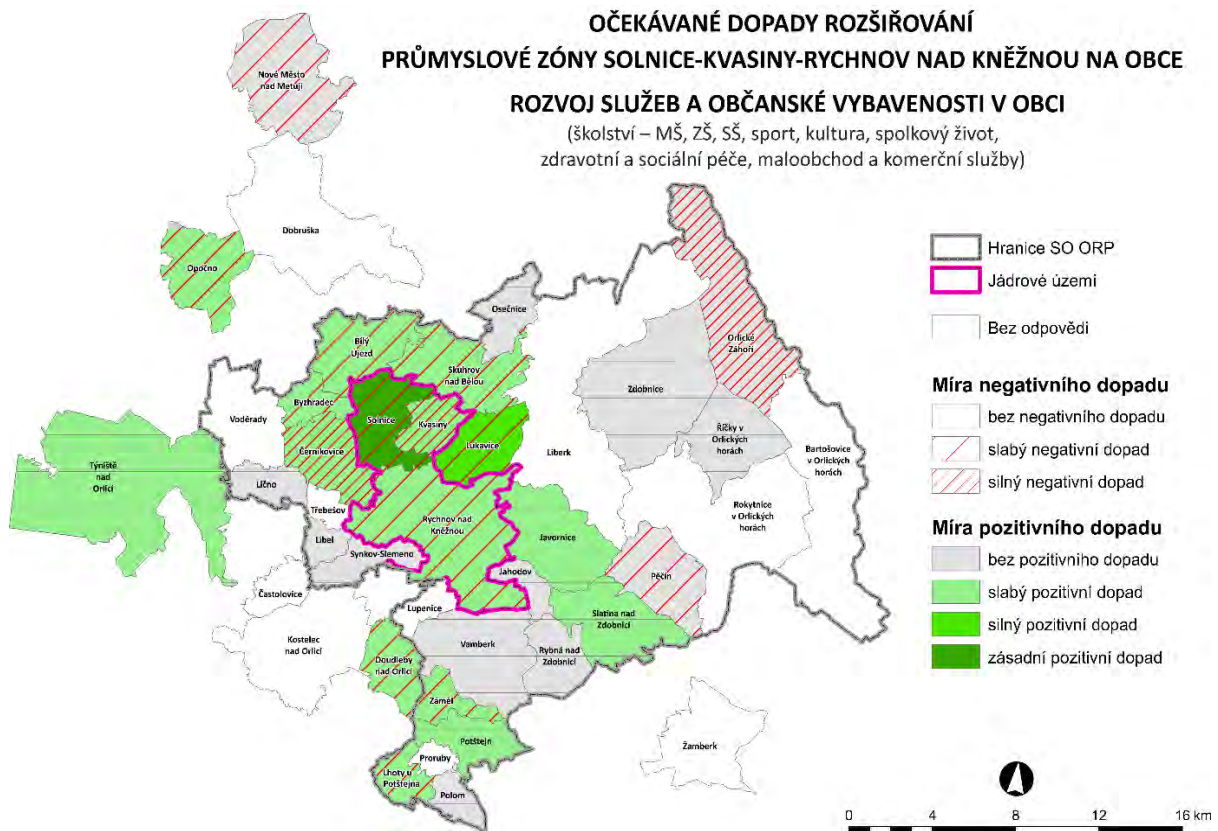
Zdroj: ÚZIS

## Dotazníkové šetření – Současné aktuální dopady fungování průmyslové zóny Solnice-Kvasiny-Rychnov nad Kněžnou na obce: Rozvoj služeb a občanské vybavenosti



Zdroj: dotazníkové šetření obcí

**Dotazníkové šetření – Očekávané dopady rozšiřování průmyslové zóny Solnice-Kvasiny-Rychnov nad Kněžnou na obce: Rozvoj služeb a občanské vybavenosti**



Zdroj: dotazníkové šetření obcí

## Sociální služby

### Poskytovatelé sociální péče v obcích zájmového území v roce 2015

Obec název	Centra denních služeb	Denní stacionáře - počet	Týdenní stacionáře	Domovy pro osoby se zdravotním postižením	Domovy pro seniory - počet	Chráněné bydlení - počet	Nízkoprahová zařízení pro děti a mládež	Sociální poradny - počet	Domovy se zvláštním režimem	Sociálně terapeutické dílny	Centra sociálně rehabilitačních služeb	Ost.	Cel.
Bartošovice v O. h.	0	0	0	0	0	0	0	0	0	0	0	0	0
Bílý Újezd	0	0	0	0	0	0	0	0	0	0	0	0	0
Byzhradec	0	0	0	0	0	0	0	0	0	0	0	0	0
Černíkovice	0	0	0	0	0	0	0	0	0	0	0	0	0
Jahodov	0	0	0	0	0	0	0	0	0	0	0	0	0
Javornice	0	0	0	0	0	0	0	0	0	0	0	0	0
Kvasiny	0	1	0	1	0	0	0	0	0	0	0	1	3
Lhoty u Potštejna	0	0	0	0	0	0	0	0	0	0	0	0	0
Libel	0	0	0	0	0	0	0	0	0	0	0	0	0
Liberk	0	0	0	0	0	0	0	0	0	0	0	0	0
Lično	0	0	0	0	0	0	0	0	0	0	0	0	0
Lukavice	0	0	0	0	0	0	0	0	0	0	0	0	0
Lupenice	0	0	0	0	0	0	0	0	0	0	0	0	0
Orlické Záhoří	0	0	0	0	0	0	0	0	0	0	0	0	0
Osečnice	0	0	0	0	0	0	0	0	0	0	0	0	0
Pěčín	0	0	0	0	0	0	0	0	0	0	0	0	0
Polom	0	0	0	0	0	0	0	0	0	0	0	0	0
Potštejn	0	0	0	0	0	0	0	0	0	0	0	0	0
Proruby	0	0	0	0	0	0	0	0	0	0	0	0	0
Rokytnice v. h.	0	0	0	1	0	1	0	0	1	0	0	0	3
Rybná nad Zdobnicí	0	0	0	0	0	0	0	0	0	0	0	1	1
Rychnov nad Kněžnou	1	2	1	1	0	0	1	3	0	1	3	1	14
Říčky v O. h.	0	0	0	0	0	0	0	0	0	0	0	0	0
Skuhrov nad Bělou	0	0	0	0	0	0	0	0	0	0	0	0	0
Slatina nad Zdobnicí	0	0	0	0	0	0	0	0	0	0	0	0	0
Solnice	0	0	0	0	0	0	0	0	0	0	0	0	0
Synkov-Slemeno	0	0	0	0	0	0	0	0	0	0	0	0	0
Třebešov	0	0	0	0	0	0	0	0	0	0	0	0	0
Vamberk	0	0	0	0	1	0	0	0	0	0	0	1	2
Voděrády	0	0	0	0	0	0	0	0	0	0	0	0	0
Záměl	0	0	0	0	0	0	0	0	0	0	0	0	0
Zdobnice	0	0	0	0	0	0	0	0	0	0	0	0	0
<b>Celkem</b>	<b>1</b>	<b>3</b>	<b>1</b>	<b>3</b>	<b>1</b>	<b>1</b>	<b>1</b>	<b>3</b>	<b>1</b>	<b>1</b>	<b>3</b>	<b>4</b>	<b>23</b>

Zdroj: ČSÚ – územně analytické podklady, registr zařízení poskytovatelů sociální péče

**Počty uživatelů v okrese Rychnov nad Kněžnou v roce 2014**

Kraj, okresy	Domovy pro seniory	Domovy se zvláštním režimem
Královéhradecký kraj	2 363	532
Hradec Králové	513	223
Jičín	397	48
Náchod	622	49
Rychnov nad Kněžnou	355	122
Trutnov	476	90

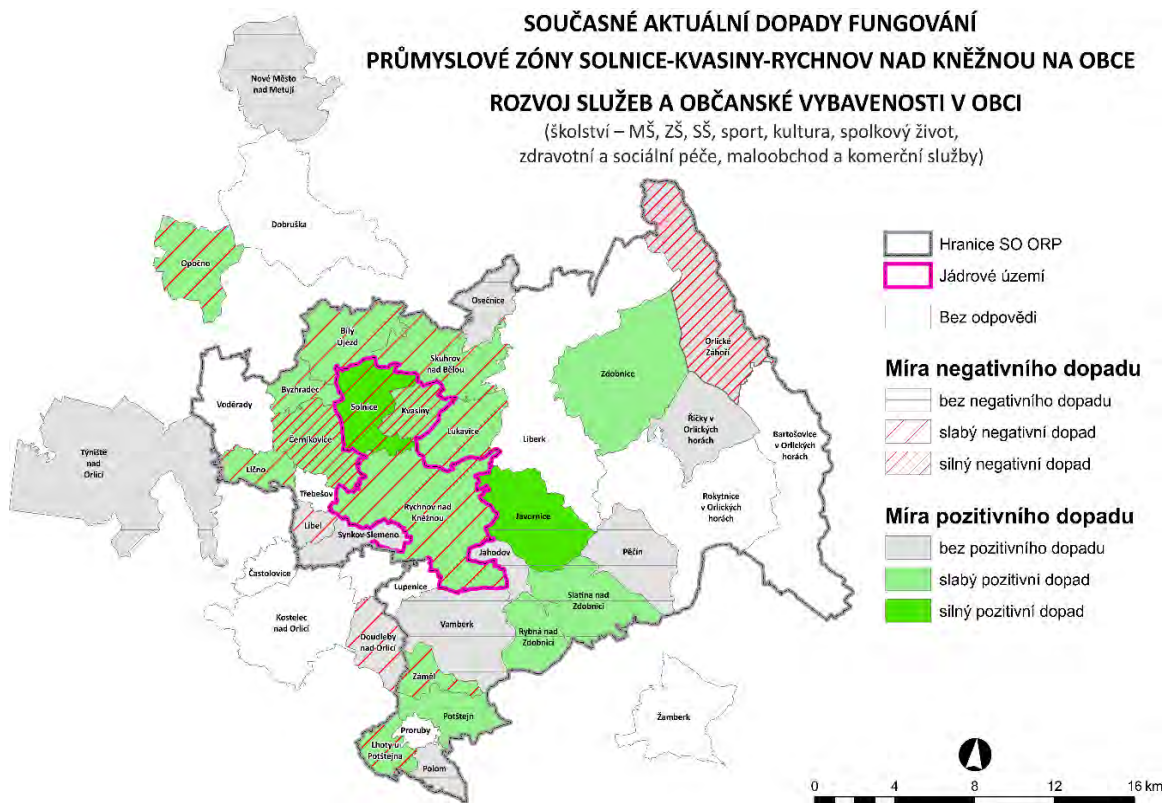
Zdroj: ČSÚ – územně analytické podklady, registr zařízení poskytovatelů sociální péče

**Počty lůžek v okrese Rychnov nad Kněžnou v roce 2014**

Zařízení pro krizovou pomoc	Počet lůžek/klientů
Centra denních služeb	30
Denní stacionáře	40
Týdenní stacionáře	11
Domovy pro osoby se zdravotním postižením	204
Domovy pro seniory	51
Domovy se zvláštním režimem	40
Chráněné bydlení	25
Azylové domy	0
Domy na půl cesty	0
Zařízení pro krizovou pomoc	0
Nízkoprahová denní centra	0
Nízkoprahová zařízení pro děti a mládež	30
Noclehárny	0
Terapeutické komunity	0
Sociální poradny	5
Sociálně terapeutické dílny	15
Centra sociálně rehabilitačních služeb	92
Pracoviště rané péče	0
Intervenční centra	0
Služby následné péče	0
Ostatní	540

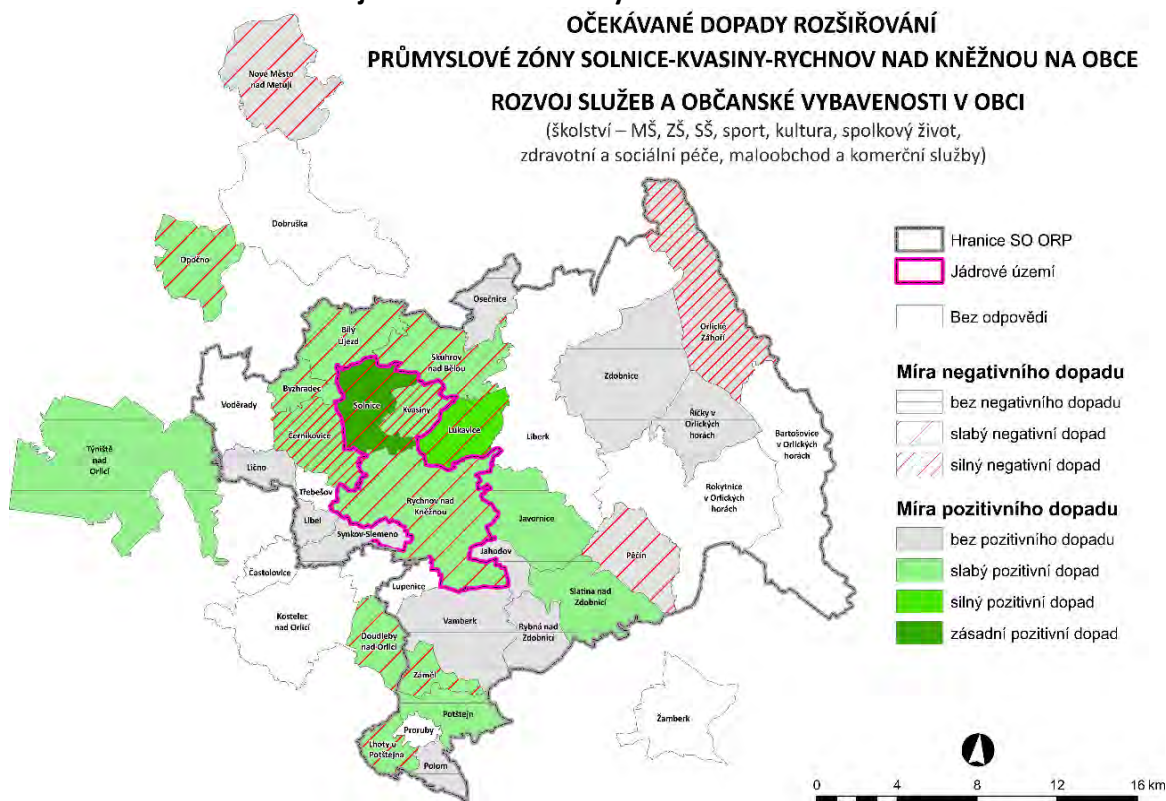
Zdroj: ČSÚ – územně analytické podklady, registr zařízení poskytovatelů sociální péče

**Dotazníkové šetření – Současné aktuální dopady fungování průmyslové zóny Solnice-Kvasiny-Rychnov nad Kněžnou na obce: Rozvoj služeb a občanské vybavenosti**



Zdroj: dotazníkové šetření obcí

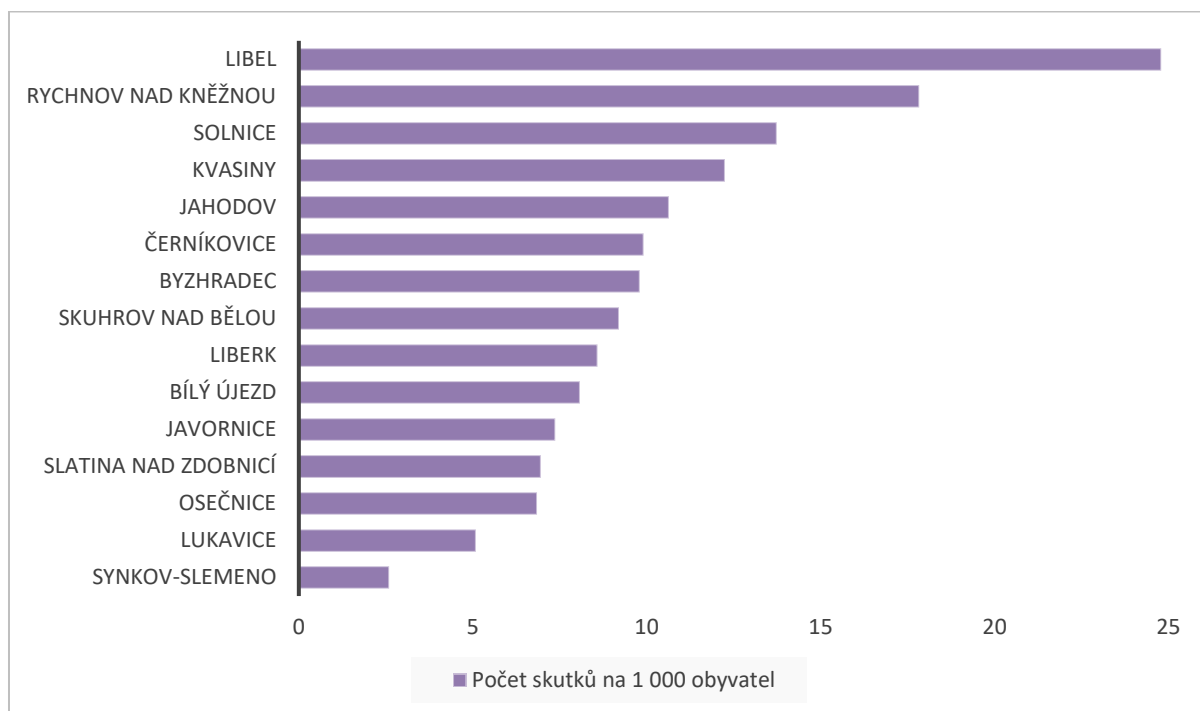
**Dotazníkové šetření – Očekávané dopady rozšiřování průmyslové zóny Solnice-Kvasiny-Rychnov nad Kněžnou na obce: Rozvoj služeb a občanské vybavenosti**



Zdroj: dotazníkové šetření obcí

## Bezpečnost

### Počet spáchaných skutků v obvodním oddělení Policie ČR v roce 2015



Zdroj: Policie ČR

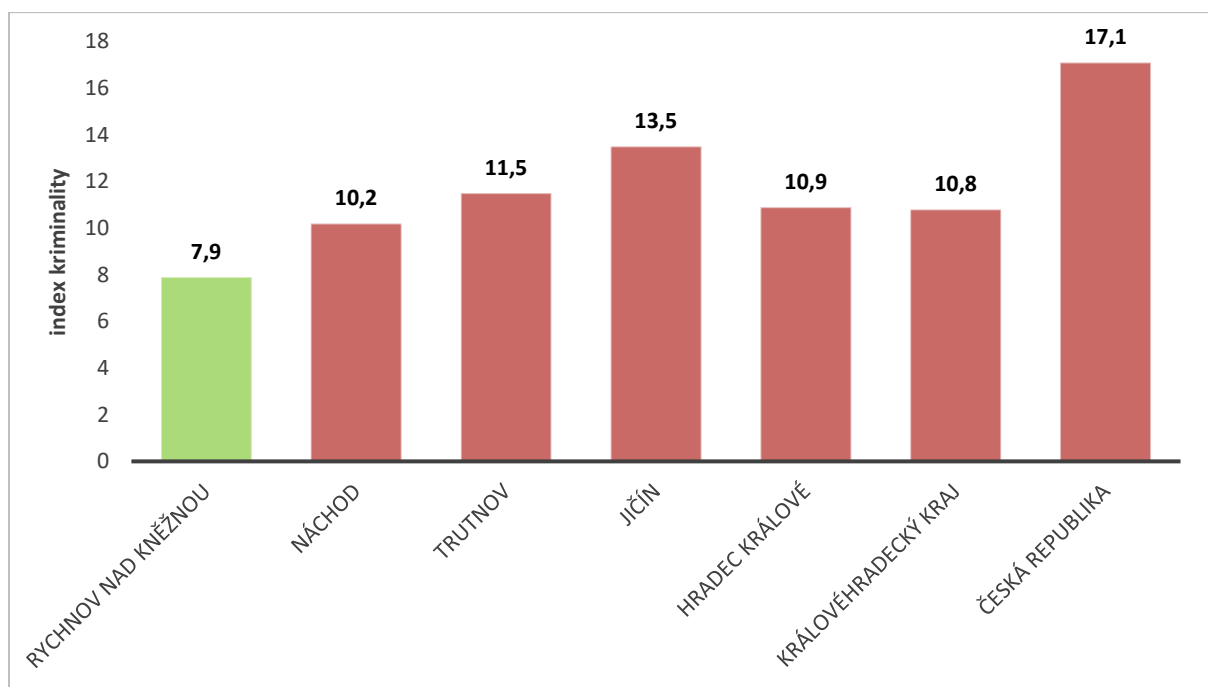
### Vybavenost obcí zájmového území průmyslové zóny bezpečnostními složkami v roce 2015

Obce	Policie v obci	Hasiči v obci	Záchranná služba
Bartošovice	0	1	0
Bílý Újezd	0	0	0
Byzhradec	0	1	0
Černíkovice	0	1	0
Jahodov	0	0	0
Javornice	0	0	0
Kvasiny	0	1	1
Lhoty u Potštejna	0	0	0
Libel	0	1	0
Liberk	0	0	0
Lično	0	1	0
Lukavice	0	0	0
Lupenice	0	0	0
Orlické Záhoří	0	1	0
Osečnice	0	0	0
Pěčín	0	0	0
Polom	0	1	0
Potštejn	0	0	0
Proruby	0	0	0
Rokytnice v Orlických horách	1 (Policie ČR)	0	0

Rychnov nad Kněžnou	2 (MP, Policie ČR)	1	1
Říčky v Orlických horách	0	0	0
Skuhrov nad Bělou	0	0	0
Slatina nad Zdobnicí	0	1	0
Solnice	0	1	0
Synkov-Slemeno	0	0	0
Třebešov	0	1	0
Vamberk	1 (MP)	1	0
Voděrady	0	0	0
Záměl	0	1	0
Zdobnice	0	0	0

Zdroj: ČSÚ, územně analytické podklady

### Index kriminality v okrese Rychnov nad Kněžnou v roce 2015 v porovnání se zbylými okresy Královéhradeckého kraje



Zdroj: mapakriminality.cz

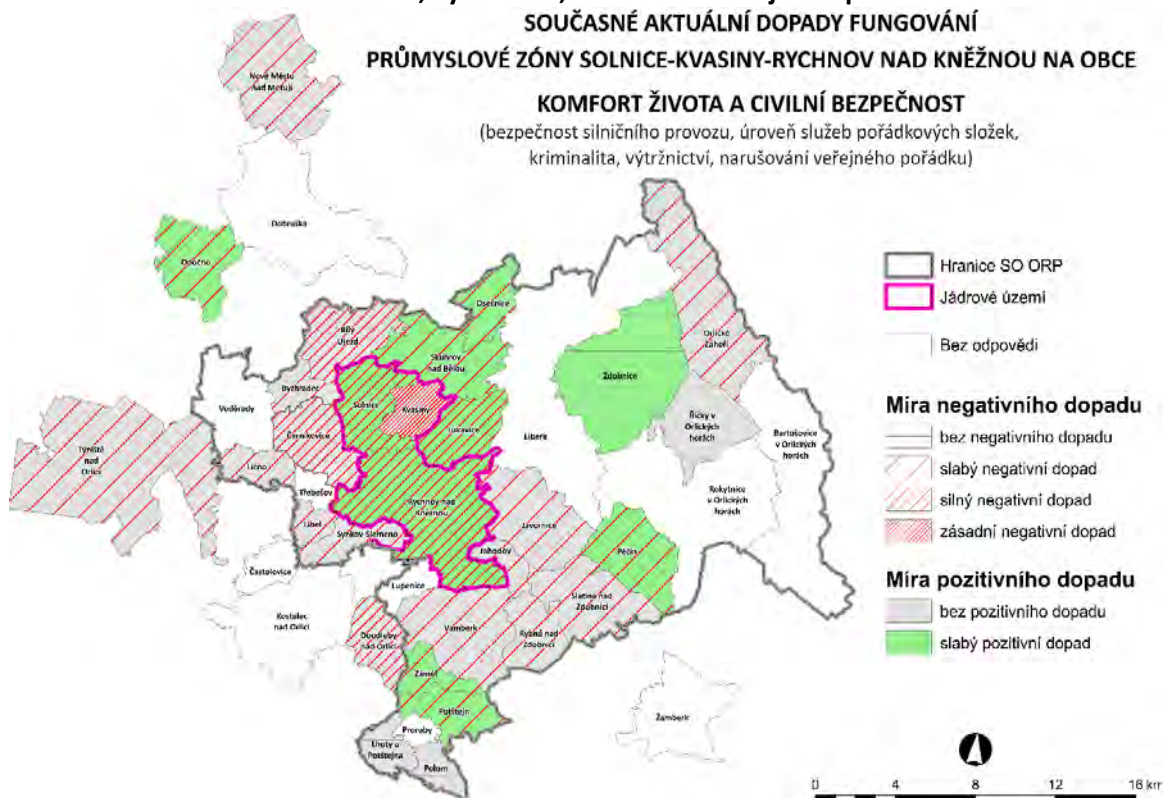


**Dotazníkové šetření – Současné aktuální dopady fungování průmyslové zóny Solnice-Kvasiny-Rychnov nad Kněžnou na obce: Komfort života a civilní bezpečnost**



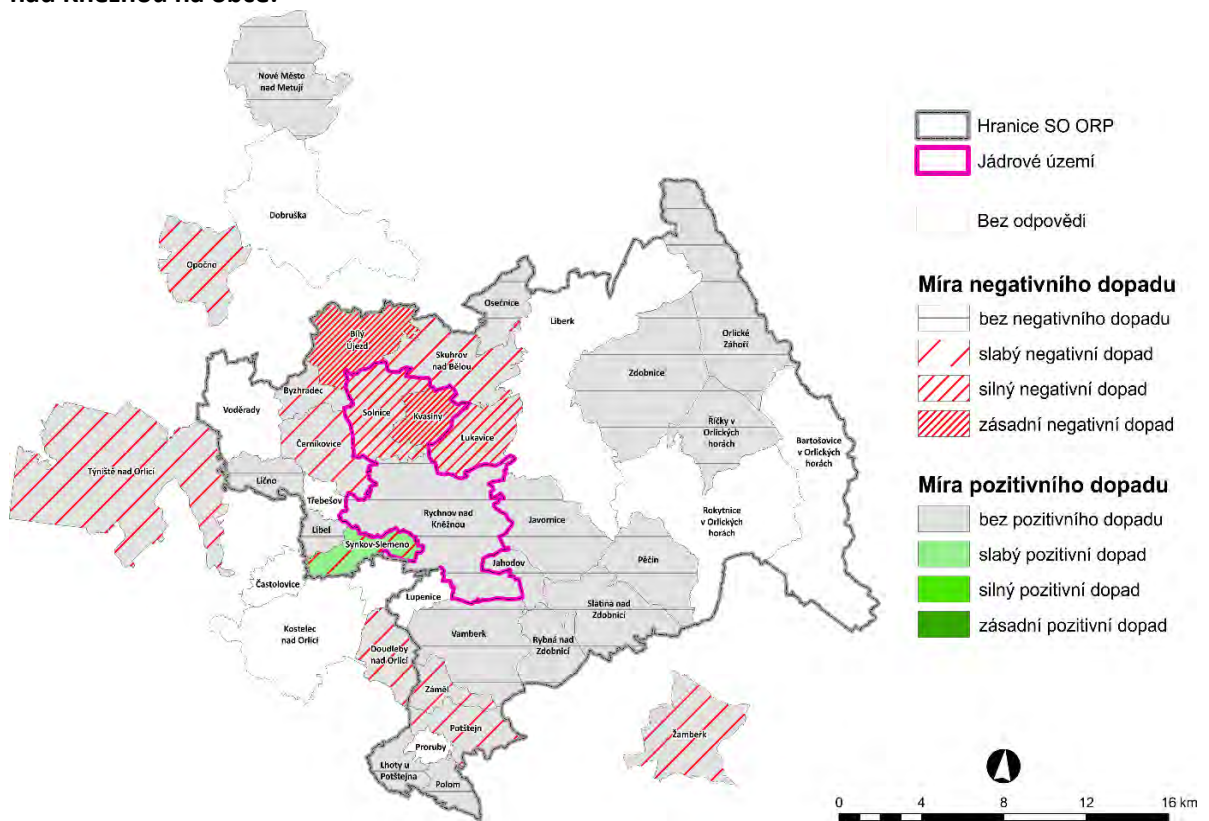
Zdroj: dotazníkové šetření obcí

**Dotazníkové šetření – Očekávané dopady rozšiřování průmyslové zóny Solnice-Kvasiny-Rychnov nad Kněžnou na obce: Kriminalita, výtržnictví, narušování veřejného pořádku**



Zdroj: dotazníkové šetření obcí

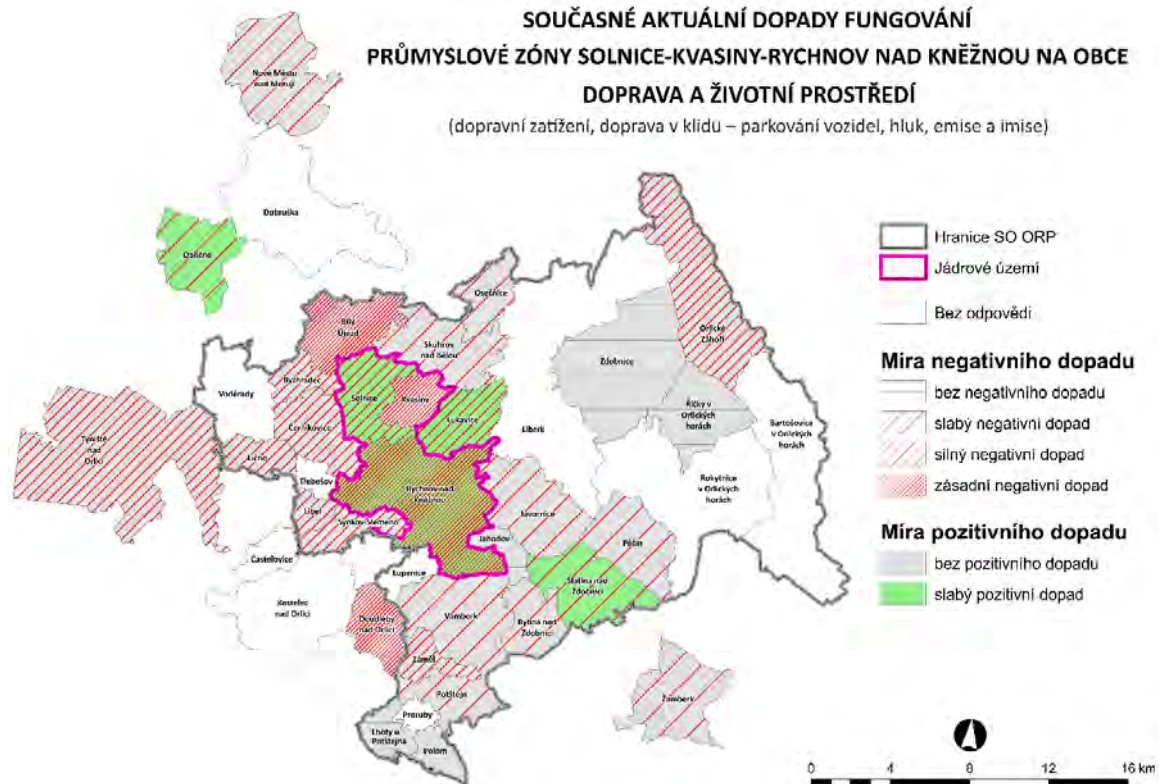
**Dotazníkové šetření – Očekávané dopady rozšiřování průmyslové zóny Solnice-Kvasiny-Rychnov nad Kněžnou na obce:**



Zdroj: dotazníkové šetření obcí

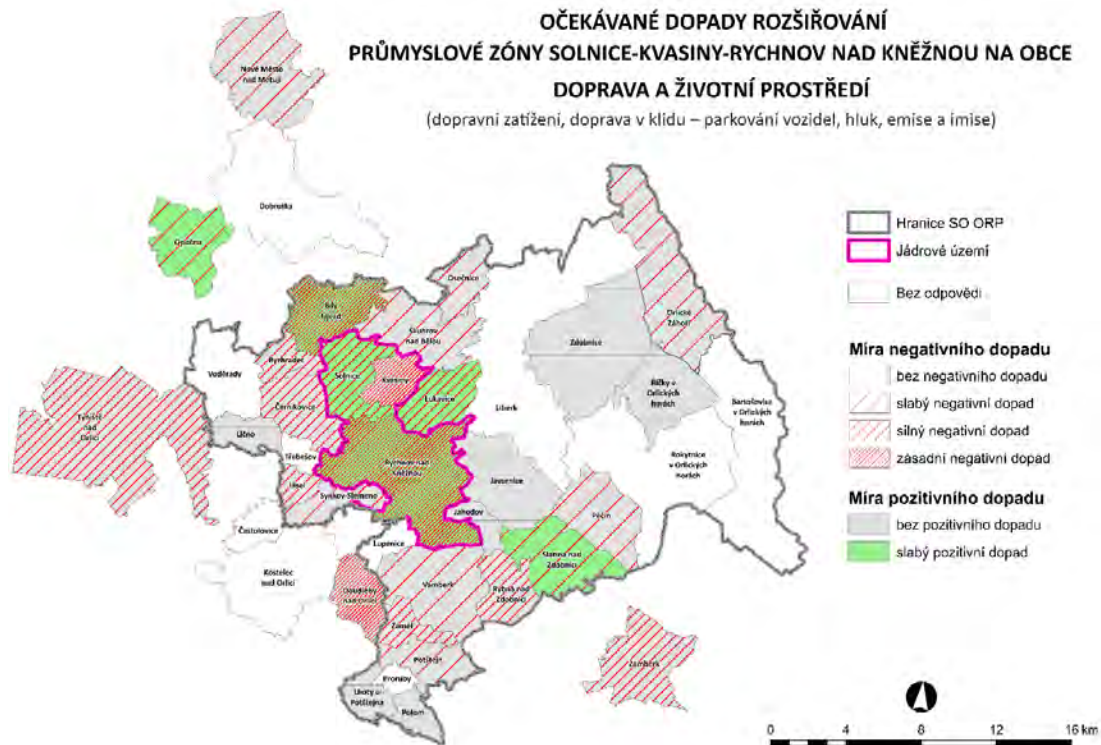
## Dopravní dostupnost

Dotazníkové šetření obcí – Současné aktuální dopady fungování průmyslové zóny Solnice-Kvasiny-Rychnov nad Kněžnou na obce: Doprava a životní prostředí



Zdroj: dotazníkové šetření obcí

Dotazníkové šetření obcí – Očekávané dopady rozšiřování průmyslové zóny Solnice-Kvasiny-Rychnov nad Kněžnou na obce: Doprava a životní prostředí



Zdroj: dotazníkové šetření obcí

## Kultura, volnočasové aktivity a cestovní ruch

### Počet zařízení pro volnočasové aktivity v obcích zájmového území průmyslové zóny v roce 2014

Obec	Kulturní zařízení								Sportovní zařízení						
	veřejná knihovna vč. poboček	stálá kina	divadlo	muzeum	galerie (vč. výstavních sání)	ostatní kulturní zařízení	středisko pro volný čas dětí a mládeže	sakrální stavba	hřbitov	koupaliště a bazény	hřiště s provozovatelem	tělocvična	stadion otevřeny	ZS (otevřený i krytý)	ostatní zařízení pro tělovýchovu (s provozovatelem)
Bartošovice v O. h.	1					1		3	3			1			2
Bílý Újezd	2							1	1		1				1
Byzhradec	1										1				
Černíkovice	2							1	1		2	1			
Lhoty u Potštejna	1		1								1				
Polom	1										1				
Jahodov															
Javornice					1			1	1		1	2			
Kvasiny	1					1					2	1			1
Libel															
Liberk	3			1			1	3	2		4				
Lično	1							1	1		2	1			1
Lukavice						1		1	1		1	1			
Lupenice	1										2	1			
Orlické Záhoří	1						1	1	1		1	1			3
Osečnice	2							1			1	1			
Pěčín	1							1	1		2	1			
Potštejn	1			1	2	1		2	1		1	1			
Rokytnice v O. h.	1			1		1		5	4		4	1			2
Rybná nad Zdobnicí	1			1				1	1		1	1			
Rychnov nad Kněžnou	2	1	1	2	1	3	1	2	1	1	7	9	1	1	4
Říčky v Orlických horách	1							1	1		3				7
Skuhrov nad Bělou	2							1	1		4	1			
Slatina nad Zdobnicí	1				1	3		1	1		1	1			1
Solnice	2					1		2	1		1	1			1
Synkov-Slemeno	1														
Třebešov											1				
Proruby															
Vamberk	1			1		2	1	2	1	1	4	2	1		1
Voděrady	3							1	1		1	1			
Záměl	1					1					1	1			1
Zdobnice								2	2						3
<b>SO ORP Rychnov n. K.</b>	<b>35</b>	<b>1</b>	<b>1</b>	<b>7</b>	<b>5</b>	<b>15</b>	<b>4</b>	<b>34</b>	<b>27</b>	<b>2</b>	<b>51</b>	<b>30</b>	<b>2</b>	<b>1</b>	<b>28</b>

Zdroj: ČSÚ, územně analytické podklady, webové stránky obcí

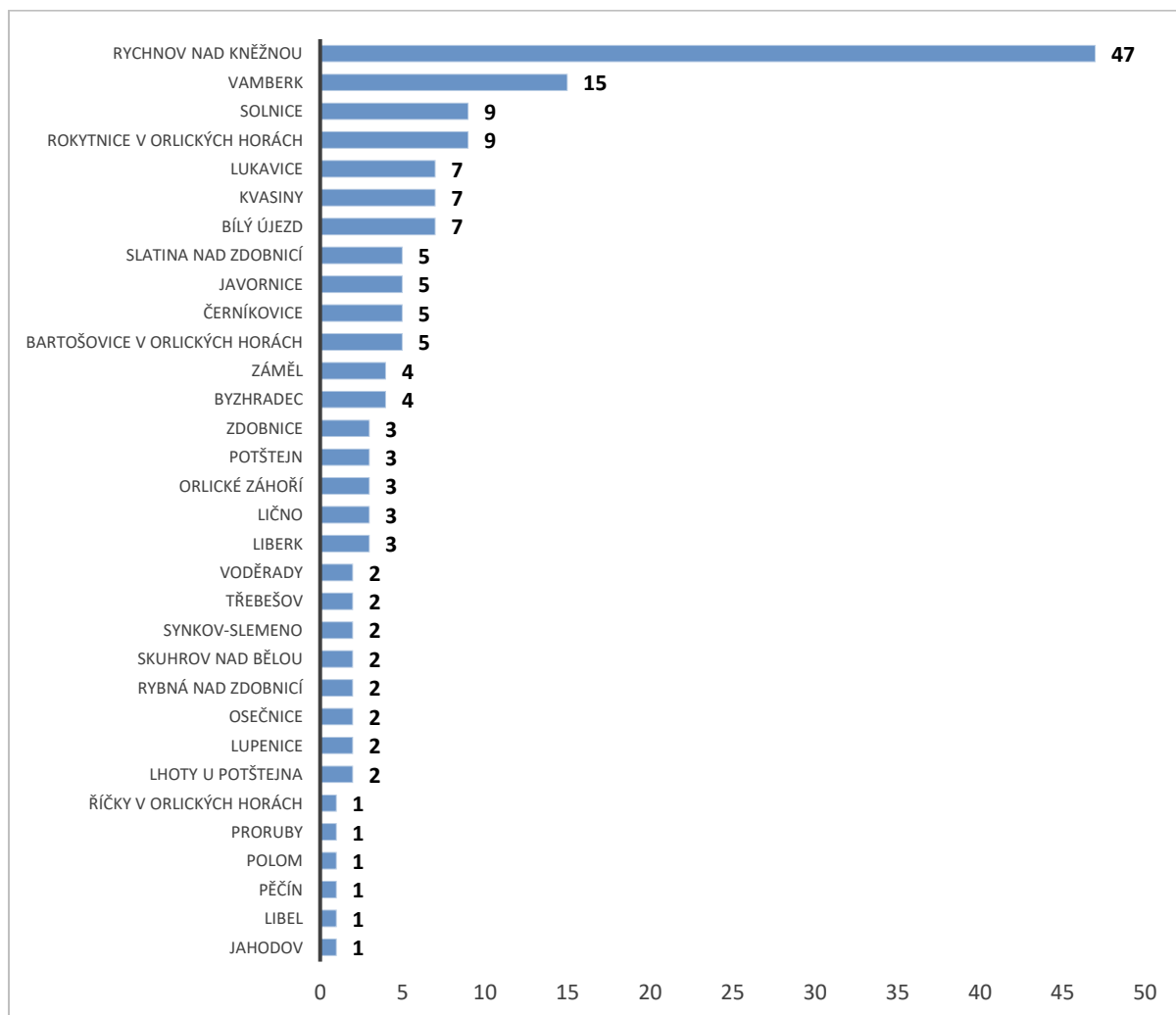
**Počet spolků, sportovních klubů a dalších volnočasových organizací v obcích zájmového území průmyslové zóny v roce 2016**

<b>Obec</b>	<b>Počet spolků</b>	<b>Výčet spolků</b>
Jahodov	1	Jezdecký klub
Libel	1	SDH,
Pěčín	1	Spolek Dobromysl
Polom	1	SDH
Proruby	1	TJ Blesk
Říčky v Orlických horách	1	Ski klub
Lhoty u Potštejna	2	SDH, TTC Lhoty - stolní tenis
Lupenice	2	Sokol, myslivci
Osečnice	2	Myslivecký spolek, SDH
Rybná nad Zdobnicí	2	SDH , KČT
Skuhrov nad Bělou	2	ČRS, Spolek rodičů a přátel školy
Synkov-Slemeno	2	Májovka, Za VENKOV o. s.,
Třebešov	2	SDH, MS
Voděradý	2	SDH, SK Vršovan (stolní tenis), TJ SOKOL - fotbalový klub
Liberk	3	hasiči, myslivost, ochránci přírody
Lično	3	Sokol, SDH, Zahrádkáři Lično
Orlické Záhoří	3	Za horami, SDH, Jezdecký klub
Potštejn	3	SDH, HC Predátoři,
Zdobnice	3	MS Zdobnice, Zdobnické ženy, TJ SKI Zdobnice
Byzhradec	4	MS, Honební společenstvo Byzhradec, SDH, ČZS
Záměl	4	SDH, SV, SK Záměl, Má vlast
Bartošovice v Orlických horách	5	SDH, rybářský klub, Sdružení Neratov, Myrha o. s., Sportovní klub Ledříček
Černíkovice	5	SDH, SDH Domašín, TJ Sokol, MS Bělá, šachy
Javornice	5	Spolek Javor, Sokol, SDH, SDH Betlém, Jedeme s Pepou
Slatina nad Zdobnicí	5	SDH, MS, TJ SOKOL, Svaz žen, spolek Bezime.cz
Bílý Újezd	7	SDH Bílý Újezd, MS Šesterák, Co odnesl čas, HC Bílý Újezd, Klub netradičních sportů, Sokol, divadelní ochotníci
Kvasiny	7	Tenisový klub Kvasiny, Volejbal Kvasiny, hasiči, rybáři, Spolek kvasinských důchodců, Psí školka Rarášek, Život na zámku
Lukavice	7	hasiči, Sokol, Jednota Orel, Český zahrádkářský svaz, Lukavický soubor Česká Beseda, Myslivecké sdružení, Junák
Rokytnice v Orlických horách	9	1. FC Rokytnice, Golfový klub Symbióza, MS, SDH, SK Wiyrhanea, TENNIS KLUB, ČRS, AFK-Union, Mateřské centrum Rampušáček
Solnice	9	SDH, SK Solnice, KČT, ISABEL Solnice, ČRS, Spolek solnických žen, Klub důchodců, Klub vojenské historie, Solnický brouček

Vamberk	15	Spolek přátel historie Vamberka, Merklovický okrašlovací spolek, Mateřské centrum Vamberský dráček, Divadelní spolek Zdobičan, Horolezecký oddíl, fotbal, futsal, karate, nohejbal, oddíl orientačního běhu, stolní tenis, TJ Baník, tenis
Rychnov nad Kněžnou	47	TJ Spartak RK, FC Spartak RK, TJ Sokol RnK, VKM Révma RK, TJ Start RK, SOOB Spartak RK, VK Sport RK, HC Město RK, Rychnovský všesportovní klub, MTB team, 3-athlon club RK, FC Roveň, Region Panda, SHIN-KYO, Sportovní klub policie RK, Sport team - RK, z. s., Staré Hradiště, Badminton, Sportovní klub Dobré, HC Sibiř, BR Sport, Český kynologický svaz ZKO RK, Český svaz chovatelů, Český svaz včelařů, ZO Českého zahrádkářského svazu, MS Včelný, ČMMJ OMS RK, MS HÁJ Lipovka, MS Jahodová Hora Dlouhá ves, ČRS, ČČK, Český svaz bojovníků za svobodu, OS ISABEL, PES SENIOR, Rychnovský chrámový sbor, Prausův pěvecký sbor, Mykologický klub, Modelklub RK, Společnost přátel žehu, ochotnický divadelní spolek, Lions Club, filmový klub, Junák, ProJunior, SDH Lipovka, Litohrady, Dlouhá ves, Panská Habrová, Roveň

Zdroj: ČSÚ, územně analytické podklady, webové stránky obcí

### Počet spolků v obcích zájmového území průmyslové zóny v roce 2016



Zdroj: webové stránky obcí

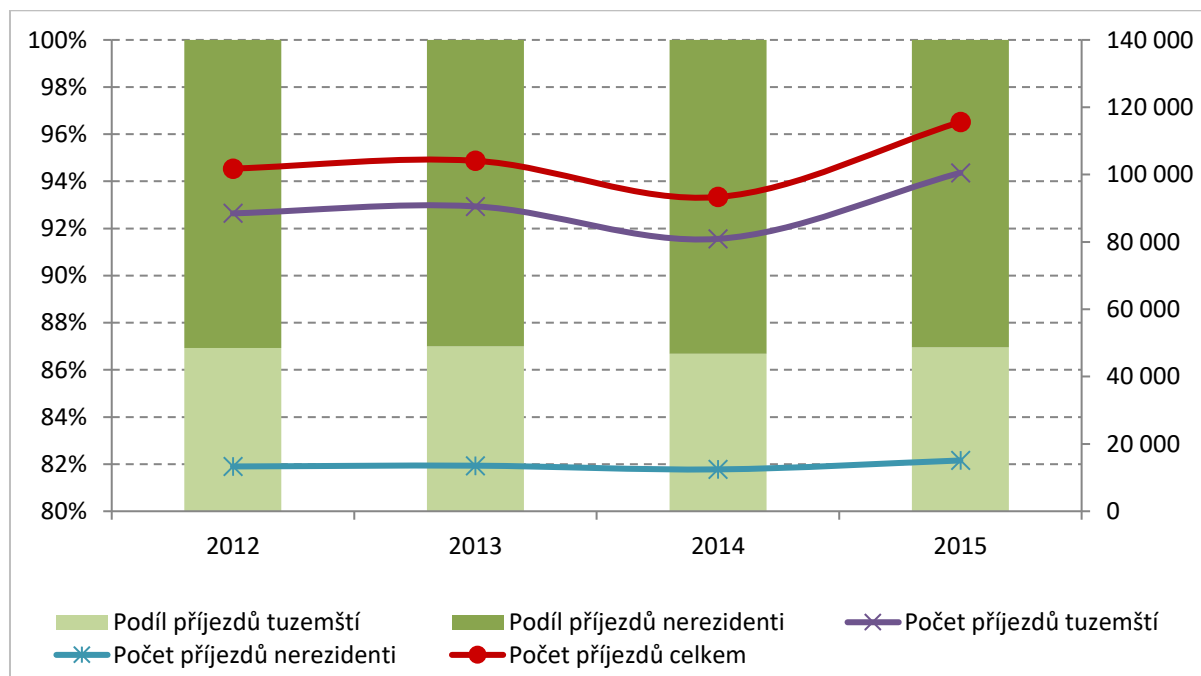
**Počet hromadných ubytovacích zařízení v turistické oblasti Orlické hory a Podorlicko (TR Královéhradecko) v roce 2015**

	Město Rychnov nad Kněžnou	SO ORP Rychnov nad Kněžnou	Orlické hory a Podorlicko (Královéhradecko)
HUZ - celkem	9	69	141
v tom	Hotel *****	.	-
	Hotel, motel, hotel ****	2	4
	Hotel, motel, hotel ***	3	7
	Hotel, motel, hotel **	.	1
	Hotel, motel, hotel *	.	4
	Penzion	3	20
	Kemp	.	-
	Chatová osada	.	1
	Turistická ubytovna	.	14
	Ostatní hromadné ubytovací zařízení	1	18

Zdroj: ČSÚ, Veřejná databáze

Poznámka: TR = turistický region; HUZ = hromadná ubytovací zařízení

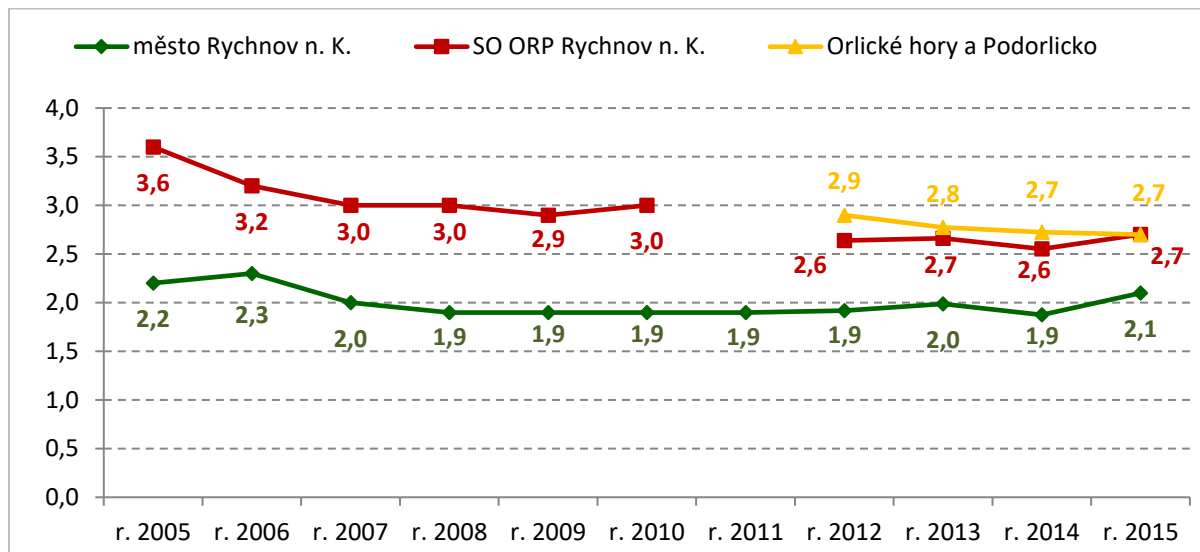
**Vývoj návštěvnosti Turistická oblast Orlické hory a Podorlicko (TR Královéhradecko) – tuzemští a zahraniční návštěvníci v letech 2012 – 2015, podíl a vývoj počtu příjezdů v jednotlivých letech**



Zdroj: ČSÚ, Veřejná databáze

Poznámka: Údaje za TO Orlické hory a Podorlickou jsou k dispozici až od roku 2010.

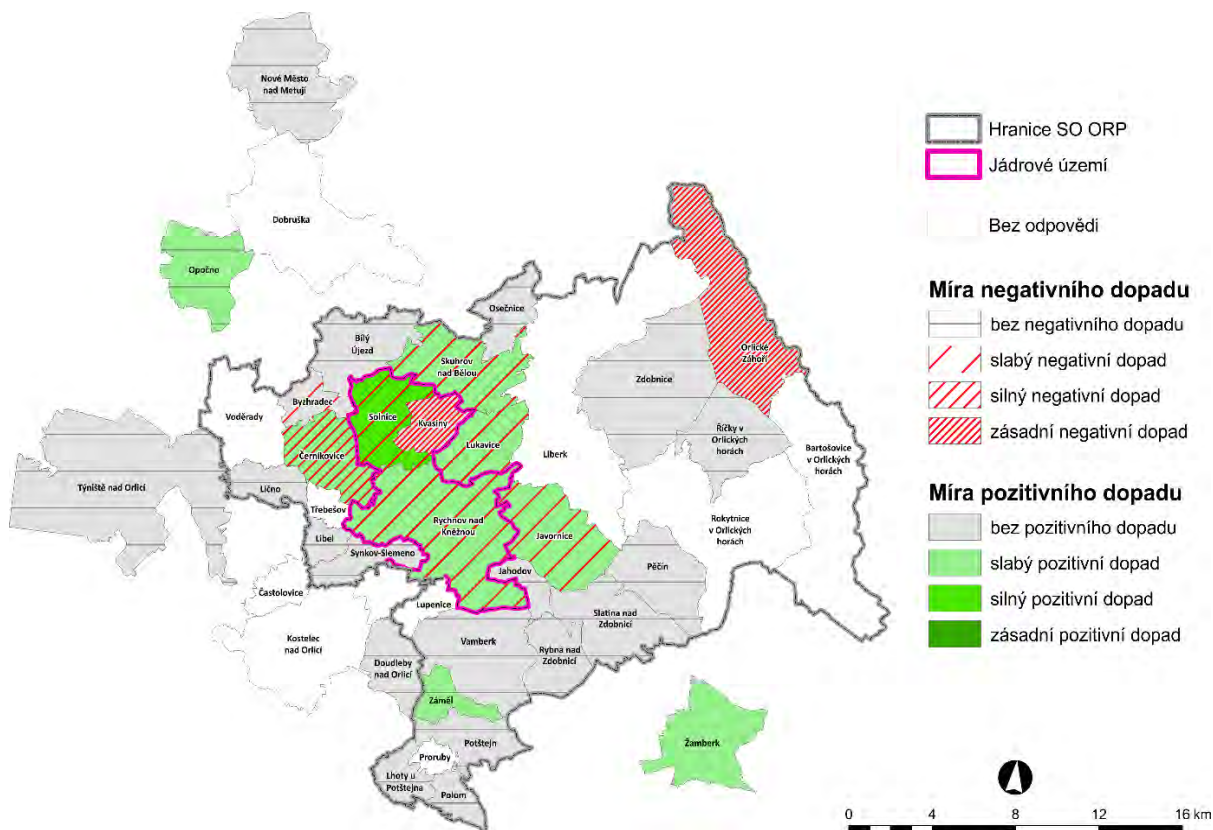
**Průměrný počet přenocování ve městě Rychnov nad Kněžnou v porovnání se SO ORP Rychnov nad Kněžnou a turistickou oblastí Orlické hory a Podorlicko (Královéhradecko) v letech 2004–2014 (počet dní)**



Zdroj: ČSÚ, Veřejná databáze

Poznámka: Údaj o počtu návštěvníků ve SO ORP Rychnov n. K. v roce 2011 není k dispozici nebo je nespolehlivý. Údaje za TO Orlické hory a Podorlickou jsou k dispozici až od roku 2010.

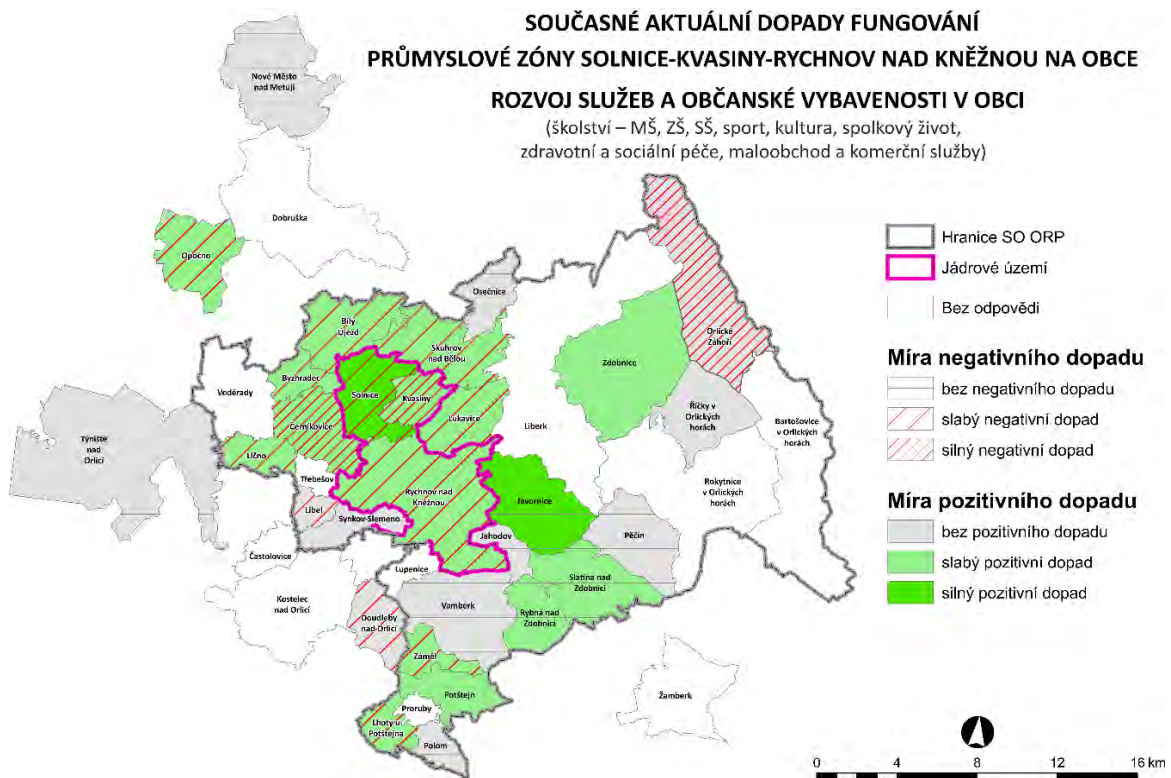
**Dotazníkové šetření – Očekávané dopady rozšiřování průmyslové zóny Solnice-Kvasiny-Rychnov nad Kněžnou na obce: Volnočasové aktivity**



Zdroj: dotazníkové šetření obcí

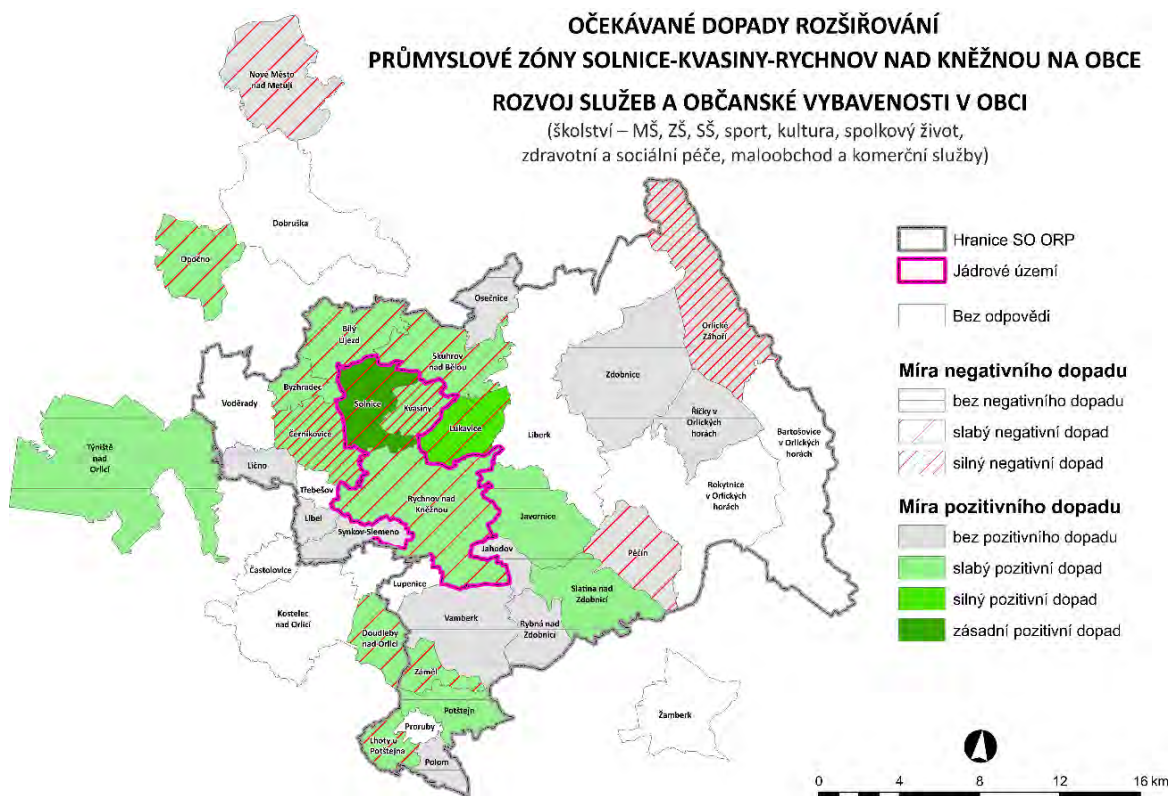


**Dotazníkové šetření – Současné aktuální dopady fungování průmyslové zóny Solnice-Kvasiny-Rychnov nad Kněžnou na obce: Rozvoj služeb a občanské vybavenosti**



Zdroj: dotazníkové šetření obcí

**Dotazníkové šetření – Očekávané dopady rozšiřování průmyslové zóny Solnice-Kvasiny-Rychnov nad Kněžnou na obce: Rozvoj služeb a občanské vybavenosti**



Zdroj: dotazníkové šetření obcí

## Seznam využitých poskytnutých dokumentů

1. Strategie území správního obvodu ORP Rychnov nad Kněžnou v oblasti předškolní výchovy a základního školství, sociálních služeb, odpadového hospodářství a regionální dopravy a její návaznosti
2. Sociodemografická analýza území ORP Rychnov nad Kněžnou
3. Strategie komunitně vedeného místního rozvoje pro území sdružení MAS SPLAV
4. Strategie rozvoje obce Kvasiny
5. Analýza potřeb a prioritní rozvojové směry obcí Solnice a Kvasiny pro zachování vyváženého rozvoje území v návaznosti na rozšiřování průmyslové zóny Královéhradeckého kraje Solnice-Kvasiny
6. Dopady rozšíření průmyslové zóny Solnice-Kvasiny na Královéhradecký kraj
7. Plán rozvoje sociálních služeb města a regionu Rychnov nad Kněžnou
8. Analýza činnosti dobrovolných svazků obcí v území správního obvodu ORP Rychnov nad Kněžnou
9. Územní plán Kvasiny
10. Územní plán Solnice
11. Územní plán Rychnov nad Kněžnou
12. Krajská příloha k národní RIS 3 za Královéhradecký kraj
13. Strategie rozvoje Královéhradeckého kraje 2014-2020

## Seznam tabulek

Seznam identifikovaných klíčových hráčů .....	2
Počet obyvatel v zájmovém území v roce 2016 .....	4
Počet obyvatel v širším území v roce 2016 .....	5
Struktura uchazečů o zaměstnání podle pohlaví a věku v okrese Rychnov n. K. v roce 2016 .....	6
Struktura uchazečů o zaměstnání podle úrovně nejvyššího dosaženého vzdělání v okrese Rychnov n. K. v roce 2016 .....	6
Struktura volných pracovních míst podle vzdělání v okrese Rychnov n. K. v roce 2016.....	6
Struktura volných pracovních míst podle profese v okrese Rychnov n. K. v roce 2016.....	7
Obsaditelnost volných míst v okrese Rychnov n. K. podle profese ve 2. čtvrtletí 2016 .....	7
Podíl věkových skupin na obyvatelstvu v zájmovém území průmyslové zóny v letech 2011–2015 .....	14
Struktura ekonomické základny dle převažující ekonomické činnosti (2015) .....	27
Mateřské a základní školy v zájmovém území průmyslové zóny v období 2011–2015 .....	41
Index změny počtu žáků v obcích jádrového území průmyslové zóny v období 2011–2015 .....	42
Střední školy v zájmovém území průmyslové zóny v roce 2016 .....	42
Počet lékařů (přepočteno na počet celých úvazků) v okrese Rychnov nad Kněžnou v roce 2013 v porovnání s okresy KHK .....	46
Poskytovatelé lůžkové akutní péče v nemocnici Rychnov nad Kněžnou v roce 2013 .....	49
Poskytovatelé sociální péče v obcích zájmového území v roce 2015 .....	51
Počty uživatelů v okrese Rychnov nad Kněžnou v roce 2014.....	52
Počty lůžek v okrese Rychnov nad Kněžnou v roce 2014.....	52
Vybavenost obcí zájmového území průmyslové zóny bezpečnostními složkami v roce 2015.....	54
Počet zařízení pro volnočasové aktivity v obcích zájmového území průmyslové zóny v roce 2014.....	59
Počet spolků, sportovních klubů a dalších volnočasových organizací v obcích zájmového území průmyslové zóny v roce 2016.....	60
Počet hromadných ubytovacích zařízení v turistické oblasti Orlické hory a Podorlicko (TR Královéhradecko) v roce 2015.....	62

## Seznam grafů

Uchazeči o volná pracovní místa podle státní příslušnosti v okrese Rychnov n. K. (k 31. 7. daného roku, absolutní hodnoty) .....	8
Struktura absolventů v evidenci ÚP ČR podle vzdělání v okrese Rychnov n. K. (k 30. 4. 2016).....	8
Medián mezd v podnikatelské sféře v Královéhradeckém kraji v letech 2011–2015 .....	9
Celkový počet obyvatel v obci Rychnov nad Kněžnou v letech 2000 – 2015 (abs.) .....	10
Celkový počet obyvatel v obci Solnice v letech 2000 – 2015 (abs.) .....	10
Celkový počet obyvatel v obci Kvasiny v letech 2000 – 2015 (abs.).....	10
Pohyb obyvatelstva v zájmovém území průmyslové zóny v letech 2011–2015 (absolutní hodnoty)...	11
Pohyb obyvatelstva v obci Kvasiny v letech 2011–2015 v letech (absolutní hodnoty).....	11
Pohyb obyvatelstva v obci Solnice 2011–2015 v letech (absolutní hodnoty) .....	12

Pohyb obyvatelstva v obci Rychnov nad Kněžnou v letech 2011–2015 (absolutní hodnoty).....	12
Relativní celkový přírůstek v zájmovém území průmyslové zóny v letech 2011–2015 (přepočteno na 1 000 obyv.).....	13
Podíl obyvatelstva ve věku 0-14 let v zájmovém území průmyslové zóny a v ČR v letech 2000 – 2015 (v %).....	15
Podíl obyvatelstva ve věku 15-64 let v zájmovém území průmyslové zóny a v ČR v letech 2000 – 2015 (v %).....	15
Podíl obyvatelstva ve věku 65 a více let v zájmovém území průmyslové zóny a v ČR v letech 2000 – 2015 (v %).....	16
Podíl obyvatelstva ve věku 0–14 let v zájmovém území průmyslové zóny v letech 2011–2015 (v %) .	16
Podíl obyvatelstva ve věku 15–64 let v zájmovém území průmyslové zóny v letech 2011–2015 (v %) .	17
Podíl obyvatelstva ve věku 65 a více let v zájmovém území průmyslové zóny v letech 2011–2015 (v %).....	17
Počet mužů a žen v produktivním věku v obci Kvasiny v roce 2015 .....	18
Věková struktura obce Kvasiny v letech 2011 a 2015 .....	19
Věková struktura obce Solnice v letech 2011 a 2015.....	20
Věková struktura obce Rychnov nad Kněžnou v letech 2011 a 2015 .....	21
Podíl osob se základním vzděláním a podíl osob s vysokoškolským vzděláním na populaci zájmového území ve věku 15 a více let v roce 2011 (v %) .....	22
Podíl cizinců na celkovém počtu obyvatel okresu Rychnov nad Kněžnou v letech 2011–2014 (v %)...	22
Relativní změna počtu ekonomických subjektů v priméru ve sledovaných územích v období 2011–2015 (v %).....	25
Relativní změna počtu ekonomických subjektů v terciéru ve sledovaných územích v období 2011–2015 (v %).....	25
Relativní změna počtu mikropodniků (pod 10 zaměstnanců) ve sledovaných územích v období 2011–2015 (v %).....	26
Relativní změna počtu malých podniků (10–49 zaměstnanců) ve sledovaných územích v období 2011–2015 (v %).....	26
Relativní změna počtu podniků v odvětví CZ NACE 74 – Ostatní profesní, vědecké a technické činnosti ve sledovaných územích v období 2011–2015 (v %).....	28
Relativní změna počtu podniků v odvětví CZ NACE 96 – Poskytování ostatních osobních služeb ve sledovaných územích v období 2011–2015 (v %) .....	28
Relativní změna počtu podniků v odvětví CZ NACE 25 – Výroba kovových konstrukcí a kovodělných výrobků, kromě strojů a zařízení ve sledovaných územích v období 2011–2015 (v %) .....	29
Relativní změna počtu podniků v odvětví CZ NACE 41 – Výstavba budov ve sledovaných územích v období 2011–2015 (v %).....	29
Relativní změna počtu podniků v odvětví CZ NACE 28 – Výroba strojů a zařízení j. n. ve sledovaných územích v období 2011–2015 (v %) .....	30
Daň z nemovitých věcí v letech 2011-2015 (na 1 obyv., v Kč).....	31
Daň z příjmu fyzických osob ze samostatně výdělečné činnosti v letech 2011-2015 (na 1 obyv., v Kč)	31
Daň z přidané hodnoty v letech 2011-2015 (na 1 obyv., v Kč).....	32
Daň z příjmů právnických osob v letech 2011-2015 (na 1 obyv., v Kč) .....	32
Příjmy z pronájmu ostatních nemovitostí a jejich částí v letech 2011-2015 (na 1 obyv., v Kč) .....	33
Výdaje na silnice v letech 2011-2015 (na 1 obyv., v Kč).....	33
Ostatní záležitosti pozemních komunikací v letech 2011-2015 (na 1 obyv., v Kč).....	34

Komunální služby a územní rozvoj jinde nezařazené v letech 2011-2015 (na 1 obyv., v Kč).....	34
Výdaje na bytové hospodářství v letech 2011-2015 (na 1 obyv., v Kč).....	35
Výdaje na 1 obyv., obce Solnice v letech 2011-2015 (oblasti, do nichž směřovaly nejvyšší výdaje, v Kč) .....	35
Výdaje na 1 obyv., obce Kvasiny v letech 2011-2015 (oblasti, do nichž směřovaly nejvyšší výdaje, v Kč) .....	36
Výdaje na 1 obyv., obce Rychnov n. K. v letech 2011-2015 (oblasti, do nichž směřovaly nejvyšší výdaje, v Kč).....	37
Průměrné výdaje na obyvatele obce Solnice za období 2011–2015 (konkrétní oblasti, do nichž směřovaly nejvyšší výdaje, v Kč).....	38
Průměrné výdaje na obyvatele obce Kvasiny za období 2011–2015 (konkrétní oblasti, do nichž směřovaly nejvyšší výdaje, v Kč).....	39
Průměrné výdaje na obyvatele obce Rychnov n. K. za období 2011–2015 (konkrétní oblasti, do nichž směřovaly nejvyšší výdaje, v Kč).....	39
Počet mateřských a základních škol v obcích SO ORP Rychnov nad Kněžnou v roce 2016 .....	42
Počet žáků na jednoho učitele v mateřských a základních školách v zájmovém území průmyslové zóny v roce 2015 .....	43
Relativní změna počtu žáků ve školských zařízeních v zájmovém území průmyslové zóny v letech 2011-2015 .....	43
Relativní změna počtu žáků středních a praktických škol v zájmovém území průmyslové zóny v období 2011–2015.....	44
Počet zdravotnických zařízení v obcích zájmového území průmyslové zóny v roce 2014.....	46
Počet zdravotnických zařízení dle jednotlivých kategorií v obcích zájmového území průmyslové zóny v roce 2014.....	47
Porovnání počtu pacientů na jednoho praktického lékaře mezi okresy Královéhradeckého kraje v roce 2013.....	47
Porovnání počtu pacientů na jednoho dětského lékaře mezi okresy Královéhradeckého kraje v roce 2013.....	48
Porovnání počtu pacientů na jednoho lékaře - gynekologa mezi okresy Královéhradeckého kraje v roce 2013 .....	48
Počet spáchaných skutků v obvodním oddělení Policie ČR v roce 2015.....	54
Index kriminality v okrese Rychnov nad Kněžnou v roce 2015 v porovnání se zbylými okresy Královéhradeckého kraje.....	55
Počet spolků v obcích zájmového území průmyslové zóny v roce 2016.....	61
Vývoj návštěvnosti Turistická oblast Orlické hory a Podorlicko (TR Královéhradecko) – tuzemští a zahraniční návštěvníci v letech 2012 – 2015, podíl a vývoj počtu příjezdů v jednotlivých letech .....	62
Průměrný počet přenocování ve městě Rychnov nad Kněžnou v porovnání se SO ORP Rychnov nad Kněžnou a turistickou oblastí Orlické hory a Podorlicko (Královéhradecko) v letech 2004–2014 (počet dní).....	63

## Seznam obrázků

Časová dopravní dostupnost a největší dojížděkové proudy do průmyslové zóny Solnice-Kvasiny-Rychnov nad Kněžnou .....	4
Relativní změna počtu obyvatel v obcích zájmového území průmyslové zóny v letech 2011–2015 ....	13
Relativní změna podílu obyvatel v produktivním věku na celkovém obyvatelstvu v obcích v SO ORP Rychnov nad Kněžnou v období 2011–2015 .....	18
Rozvojové plochy pro bydlení v blízkosti průmyslové zóny Solnice-Kvasiny-Rychnov nad Kněžnou (celková plocha).....	23
Průměrná cena rodinného domu za metr čtvereční v širším zájmovém území průmyslové zóny Solnice-Kvasiny-Rychnov nad Kněžnou v roce 2016 .....	23
Průměrná cena bytu za metr čtvereční v širším zájmovém území průmyslové zóny Solnice-Kvasiny-Rychnov nad Kněžnou v roce 2016 .....	24
Průměrná cena stavební parcely za metr čtvereční v širším zájmovém území průmyslové zóny Solnice-Kvasiny-Rychnov nad Kněžnou v roce 2016 .....	24
Dotazníkové šetření – Očekávané dopady rozšiřování průmyslové zóny Solnice-Kvasiny-Rychnov nad Kněžnou na obce: Školství (MŠ, ZŠ, SŠ) .....	44
Dotazníkové šetření – Současné aktuální dopady fungování průmyslové zóny Solnice-Kvasiny-Rychnov nad Kněžnou na obce: Rozvoj služeb a občanské vybavenosti .....	45
Dotazníkové šetření – Očekávané dopady rozšiřování průmyslové zóny Solnice-Kvasiny-Rychnov nad Kněžnou na obce: Rozvoj služeb a občanské vybavenosti .....	45
Dotazníkové šetření – Současné aktuální dopady fungování průmyslové zóny Solnice-Kvasiny-Rychnov nad Kněžnou na obce: Rozvoj služeb a občanské vybavenosti .....	49
Dotazníkové šetření – Očekávané dopady rozšiřování průmyslové zóny Solnice-Kvasiny-Rychnov nad Kněžnou na obce: Rozvoj služeb a občanské vybavenosti .....	50
Dotazníkové šetření – Současné aktuální dopady fungování průmyslové zóny Solnice-Kvasiny-Rychnov nad Kněžnou na obce: Rozvoj služeb a občanské vybavenosti .....	53
Dotazníkové šetření – Očekávané dopady rozšiřování průmyslové zóny Solnice-Kvasiny-Rychnov nad Kněžnou na obce: Rozvoj služeb a občanské vybavenosti .....	53
Dotazníkové šetření – Současné aktuální dopady fungování průmyslové zóny Solnice-Kvasiny-Rychnov nad Kněžnou na obce: Komfort života a civilní bezpečnost .....	56
Dotazníkové šetření – Očekávané dopady rozšiřování průmyslové zóny Solnice-Kvasiny-Rychnov nad Kněžnou na obce: Kriminalita, výtržnictví, narušování veřejného pořádku.....	56
Dotazníkové šetření – Očekávané dopady rozšiřování průmyslové zóny Solnice-Kvasiny-Rychnov nad Kněžnou na obce: .....	57
Dotazníkové šetření obcí – Současné aktuální dopady fungování průmyslové zóny Solnice-Kvasiny-Rychnov nad Kněžnou na obce: Doprava a životní prostředí.....	58
Dotazníkové šetření obcí – Očekávané dopady rozšiřování průmyslové zóny Solnice-Kvasiny-Rychnov nad Kněžnou na obce: Doprava a životní prostředí .....	58
Dotazníkové šetření – Očekávané dopady rozšiřování průmyslové zóny Solnice-Kvasiny-Rychnov nad Kněžnou na obce: Volnočasové aktivity .....	63
Dotazníkové šetření – Současné aktuální dopady fungování průmyslové zóny Solnice-Kvasiny-Rychnov nad Kněžnou na obce: Rozvoj služeb a občanské vybavenosti .....	64
Dotazníkové šetření – Očekávané dopady rozšiřování průmyslové zóny Solnice-Kvasiny-Rychnov nad Kněžnou na obce: Rozvoj služeb a občanské vybavenosti .....	64