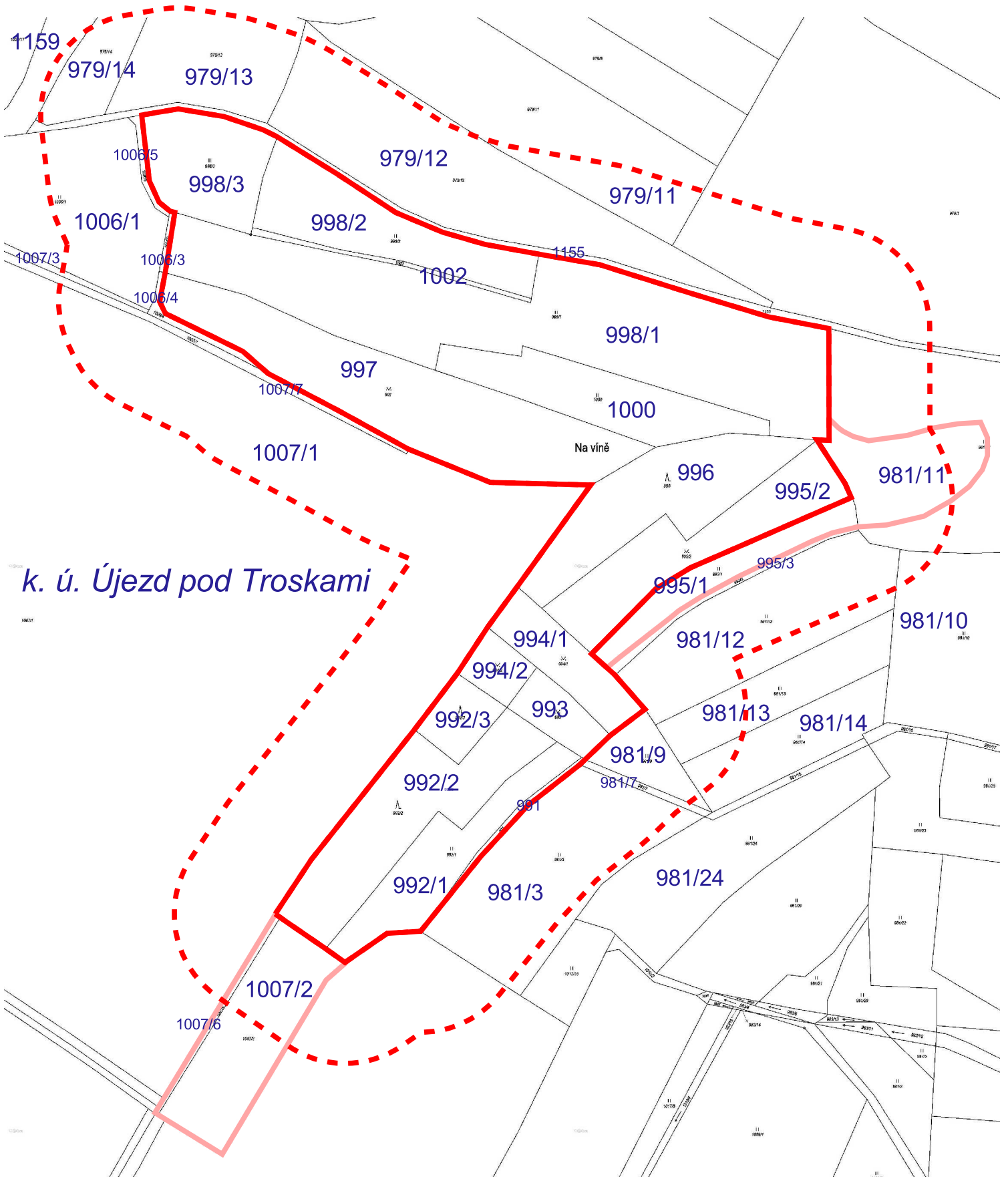





# Příloha M2 - Katastrální mapa se zákresem ZCHÚ a jeho ochranného pásma



k. ú. Újezd pod Troskami

1:2500



-  hranice ZCHÚ
-  hranice OP (stávající)
-  návrh na rozšíření

