

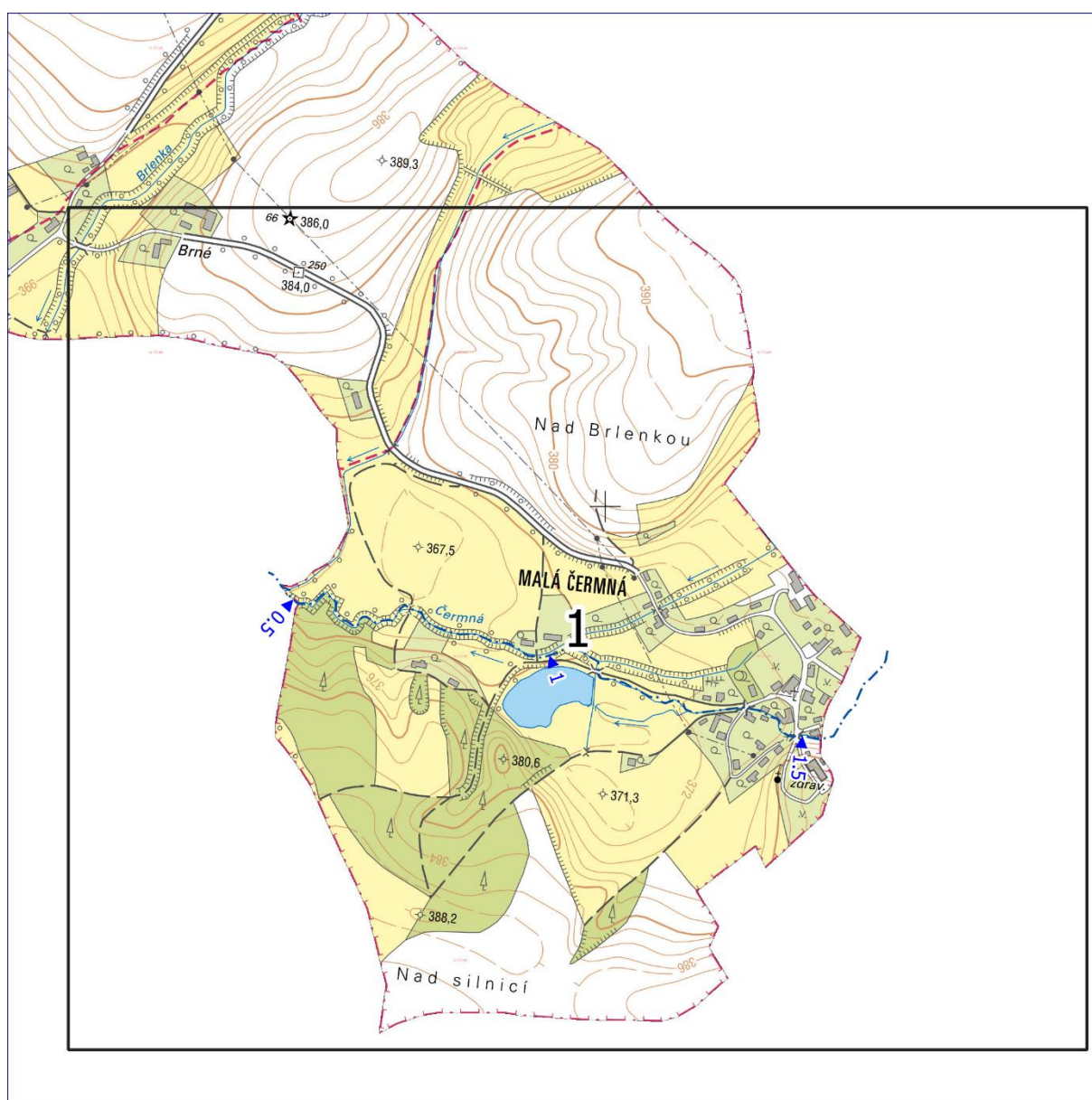
Zpracování podkladů pro stanovení záplavových území a map  
povodňového ohrožení v územní působnosti státního podniku  
Povodí Labe

# ID 10 Čermná

Malá Čermná – st. Hranice




## C. Situace záplavového území a aktivní zóny

1 : 5 000









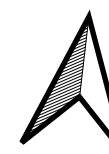
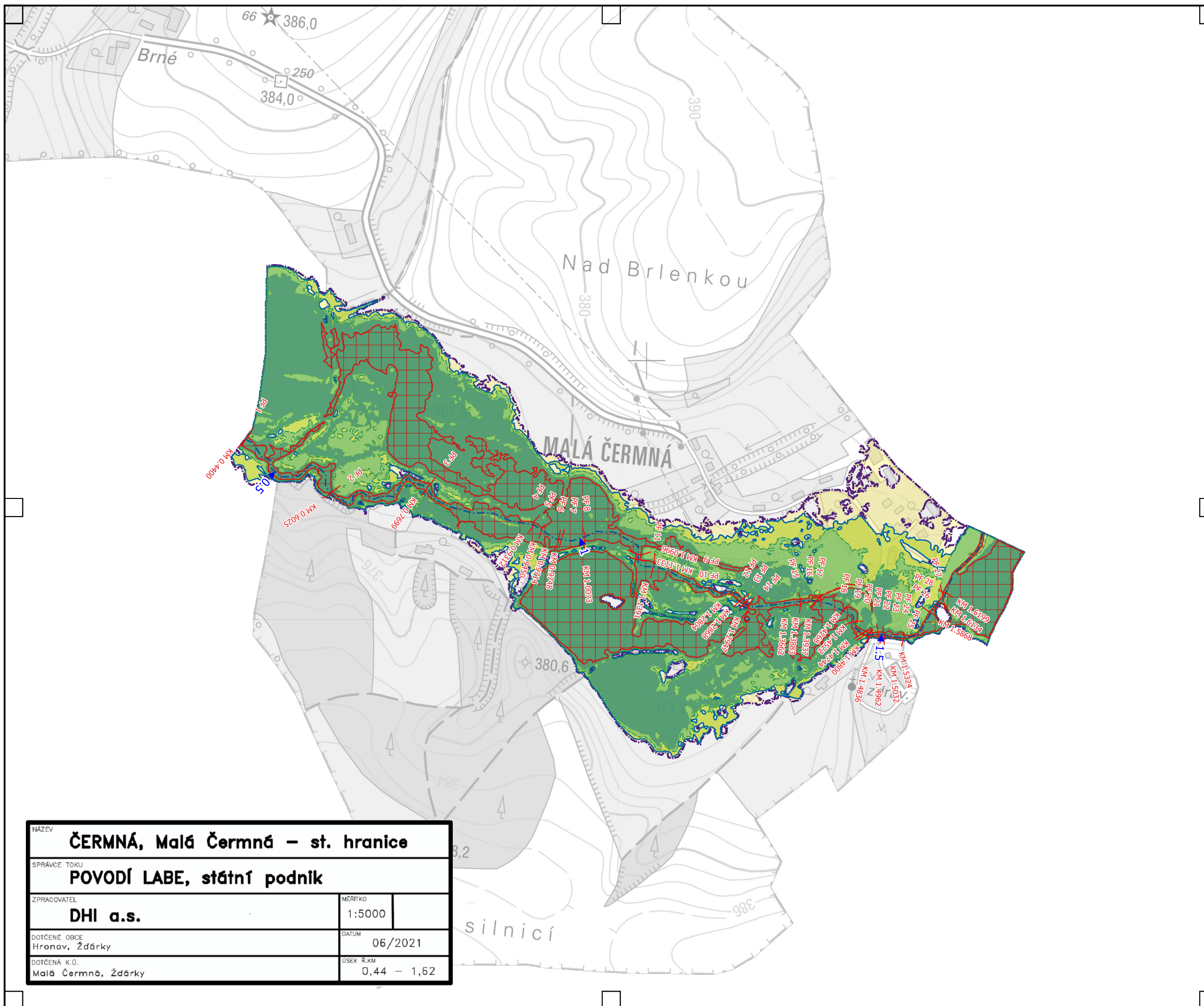
červen 2021

# TEMATICKÝ OBSAH

-  Kilometráž toku
-  Osa toku
-  Údolní profil

## Záplavová území

-  aktivní zóna
-  Q5
-  Q20
-  Q100
-  Q500



1 : 5 000

Souřadnicový systém S-JTSK  
 Výškový referenční systém Balt po vyrovnání

Zpracováno v červnu 2021 na podkladu  
 Základní mapy ČR 1 : 10 000 odvozené  
 ze Základní báze geografických dat ČR  
 (ZABAGED®).

NÁZEV <b>ČERMNÁ, Malá Čermná – st. hranice</b>	
SPRÁVCE TOKU <b>POVODÍ LABE, státní podnik</b>	
ZPRACOVATEL <b>DHI a.s.</b>	MĚŘÍTKO 1:5000
DOTČENÉ OBCE Hronov, Žďárky	DATUM 06/2021
DOTČENÁ K.Ú. Malá Čermná, Žďárky	ÚSEK R.KM 0,44 – 1,62