






NÁZEV DIVOKÁ Orlice, Kostelec n.O.–Potštejn		
SPRÁVCE TOKU POVODÍ LABE, státní podnik		
ZPRACOVATEL VRV a.s.	MĚŘÍTKO 1:10000	LIST Č. 3
DOTČENÉ OBCE Doudleby n.O., Kostelec n.O., Potštejn, Záměl		DATUM 11/2019
DOTČENÁ K.Ú. Doudleby n.O., Kostelec n.O., Potštejn, Záměl, Vyhnánov		ÚSEK Ř.KM 45,347–57,932

LEGENDA

-  záplavová čára Q5
-  záplavová čára Q20
-  záplavová čára Q100
-  záplavová čára Q500
-  aktivní zóna ZÚ

Krajský úřad Královéhradeckého kraje
odbor životního prostředí a zemědělství
stanovil záplavové území vodního toku
opatřením obecné povahy zn. (čj)
KVŽHK - 24990/24/2021 - 9
ze dne podpis
18. 11. 2021 