






**LEGENDA**

-  záplavová čára Q5
-  záplavová čára Q20
-  záplavová čára Q100
-  záplavová čára Q500
-  aktivní zóna ZÚ

Krajský úřad Královéhradeckého kraje  
 odbor životního prostředí a zemědělství  
 stanovil záplavové území vodního toku  
 opatřením obecné povahy zn. (čj.)  
 KUKAK - 27470/2P/2021 - 9  
 ze dne ..... podpis .....  
 12.11.2021 *[Signature]*

|   |                    |                            |
|---|--------------------|----------------------------|
| NÁZEV<br><b>DIVOKÁ Orlice, Kostelec n.O.–Potštejn</b>                   |                    |                            |
| SPRÁVCE TOKU<br><b>POVODÍ LABE, státní podnik</b>                       |                    |                            |
| ZPRACOVATEL<br><b>VRV a.s.</b>  | MĚŘITKO<br>1:10000 | LIST Č.<br><b>1</b>        |
| DOTČENÉ OBCE<br>Doudleby n.O., Kostelec n.O., Potštejn, Záměl           |                    | DATUM<br>11/2019           |
| DOTČENÁ K.Ú.<br>Doudleby n.O., Kostelec n.O., Potštejn, Záměl, Vyhnánov |                    | ÚSEK Ř.KM<br>45,347–57,932 |