






LEGENDA

-  záplavová čára Q5
-  záplavová čára Q20
-  záplavová čára Q100
-  záplavová čára Q500
-  aktivní zóna ZÚ

Krajský úřad Královéhradeckého kraje
 odbor životního prostředí a zemědělství
 stanovil záplavové území vodního toku
 opatřením obecné povahy zn. (č.j.)
 KU KHK - 5400/2P/2021-7
 ze dne 15.6.21 podpis *[Signature]*

NÁZEV LIČNÁ, Bernartice			
SPRÁVCE TOKU POVODÍ LABE, státní podnik			
ZPRACOVATEL Adonix, s.r.o.	MĚŘITKO 1:5000	LIST Č. 1	
DOTČENÉ OBCE Bernartice, Lampertice		DATUM 11/2019	
DOTČENÁ K.Ú. Bernartice, Lampertice, Křenov u Žacléře		ÚSEK Ř.KM 12,0 – 15,55	

