




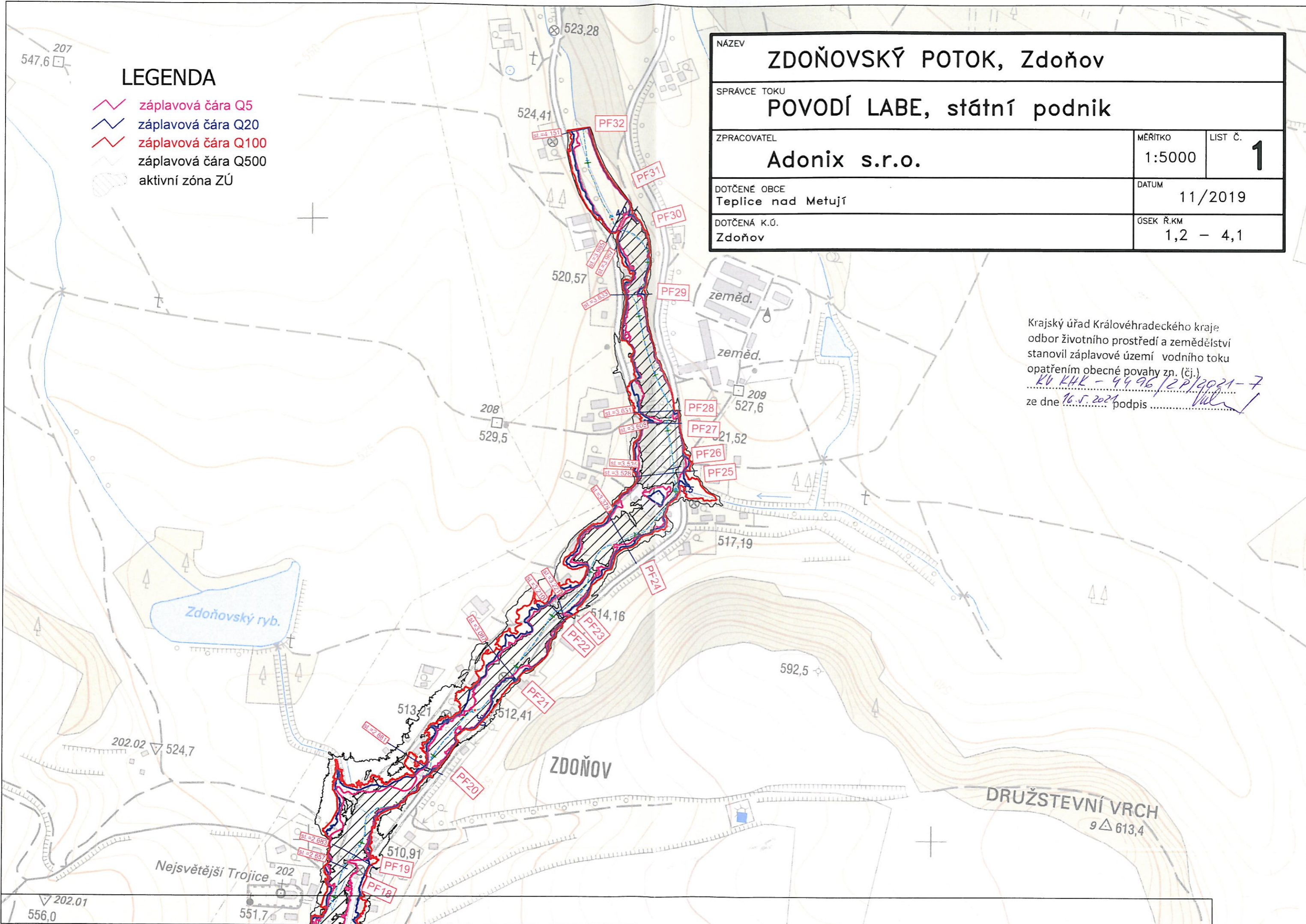


# LEGENDA

-  záplavová čára Q5
-  záplavová čára Q20
-  záplavová čára Q100
-  záplavová čára Q500
-  aktivní zóna ZÚ

NÁZEV <b>ZDOŇOVSKÝ POTOK, Zdoňov</b>		
SPRÁVCE TOKU <b>POVODÍ LABE, státní podnik</b>		
ZPRACOVATEL <b>Adonix s.r.o.</b>	MĚŘITKO 1:5000	LIST Č. <b>1</b>
DOTČENÉ OBCE Teplice nad Metují		DATUM 11/2019
DOTČENÁ K.Ú. Zdoňov		ÚSEK Ř.KM 1,2 – 4,1

Krajský úřad Královéhradeckého kraje  
odbor životního prostředí a zemědělství  
stanovil záplavové území vodního toku  
opatřením obecné povahy zn. (čj.)  
*KV KHK - 4496/22/2021-7*  
ze dne *16.5.2021* podpis *Václav*



Zdoňovský ryb.

ZDOŇOV

DRUŽSTEVNÍ VRCH  
9 Δ 613,4

Nejsvětější Trojice 202