






Krajský úřad Královéhradeckého kraje
odbor životního prostředí a zemědělství
stanovil záplavové území vodního toku
opatřením obecné povahy zn. (čj.)

KUKHK-K3.P3/2P/2022-19

ze dne *17.3.2022* podpis *[Signature]*

LEGENDA

-  záplavová čára Q5
-  záplavová čára Q20
-  záplavová čára Q100
-  záplavová čára Q500
-  aktivní zóna ZÚ

NÁZEV		
Labe, Hostinné – Herlíkovice		
SPRÁVCE TOKU		
POVODÍ LABE, státní podnik		
ZPRACOVATEL		MĚŘITKO
Revital Praha		1:10000
		LIST Č.
		2
DOTČENÉ OBCE Dolní Branná, Dolní Kalná, Horní Kalná, Hostinné, Klášterská Lhota, Kunčice nad Labem, Prosečné, Vrchlabí		DATUM
		12/2022
DOTČENÁ K.Ú. Dolní Branná, Dolní Kalná, Horní Kalná, Hostinné, Podhůří–Harta, Klášterská Lhota, Kunčice nad Labem, Prosečné, Vrchlabí, Hořejší Vrchlabí		ÚSEK Ř.KM
		1058 – 1075,8

