






NÁZEV Dědina, Zlatý potok, Jalový potok, SZO			
SPRÁVCE TOKU POVODÍ LABE, státní podnik			
ZPRACOVATEL Geotest a.s. Brno	MĚŘÍTKO 1:10000	LIST Č. 2	
DOTYČNÉ OBCE Rohelice, Bohuslavice, České Meziříčí, Dobruška, Králova Lhota, Mokrá, Očelice, Opočno, Pohorl	Datum 05/2022		
DOTYČNÁ K.Ú. Rohelice, Bohuslavice n.M., České Meziříčí, Pulice, Město n.D., Svatý Jan, Dobruška, Králova Lhota u Č.M., Mokrá, Očelice, Opočno pod G.h., Pohorl u D., Čáslav	ČÍSLO K.Ú. 220 262 3		

Krajský úřad Královéhradeckého kraje
odbor životního prostředí a zemědělství
stanovil záplavové území vodního toku
opatřením obecné povahy zn. (čj.)
KU.KH.K-38/254/2P/2022-17
ze dne 13.3.2023 podpis

LEGENDA

-  záplavová čára Q5
-  záplavová čára Q20
-  záplavová čára Q100
-  záplavová čára Q500
-  aktivní zóna ZÚ