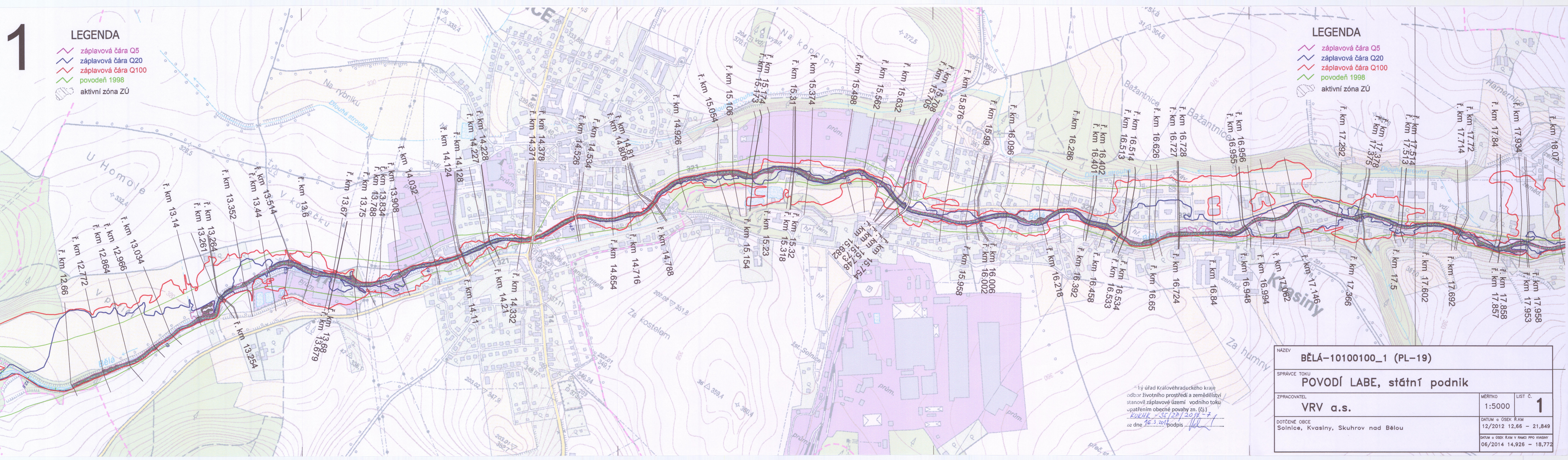







- LEGENDA**
-  záplavová čára Q5
  -  záplavová čára Q20
  -  záplavová čára Q100
  -  povodeň 1998
  -  aktivní zóna ZÚ



- LEGENDA**
-  záplavová čára Q5
  -  záplavová čára Q20
  -  záplavová čára Q100
  -  povodeň 1998
  -  aktivní zóna ZÚ

Úřad Královéhradeckého kraje  
 odbor životního prostředí a zemědělství  
 stanovil záplavové území vodního toku  
 upatřením obecné povahy zn. (čj.)  
 KUH/KR - 35/22/12012 - 7  
 ze dne 16.3.2012 podpis *[Signature]*

NÁZEV <b>BĚLÁ-10100100_1 (PL-19)</b>	
SPRÁVCE TOKU <b>POVODÍ LABE, státní podnik</b>	
ZPRACOVATEL <b>VRV a.s.</b>	MĚŘÍTKO 1:5000
DOTČENÉ OBCE Solnice, Kvasiny, Skuhrov nad Bělou	LIST Č. <b>1</b>
DATUM a ÚSEK Ř.KM 12/2012 12,66 – 21,849	
DATUM a ÚSEK Ř.KM V RAMCI PPO KVASINY 06/2014 14,926 – 18,772	