






# LEGENDA

-  záplavová čára Q5
-  záplavová čára Q20
-  záplavová čára Q100
-  záplavová čára Q500
-  aktivní zóna ZÚ

NÁZEV <b>Brtevský potok, Dobruška – Křovice</b>		
SPRÁVCE TOKU <b>POVODÍ LABE, státní podnik</b>		
ZPRACOVATEL <b>Adonix s.r.o.</b>	MĚŘITKO 1:5000	LIST Č. <b>1</b>
DOTČENÉ OBCE Dobruška	DATUM 11/2019	
	ÚSEK Ř.KM 0,0 – 3,5	

Krajský úřad Královéhradeckého kraje,  
odbor životního prostředí a zemědělství  
stanovil záplavové území vodního toku  
opatřením obecné povahy zn. (čj.)  
*KU.KHK-3383/2P/2021-7*  
ze dne *31.5.2021* podpis *[Signature]*

