







LEGENDA

-  záplavová čára Q5
-  záplavová čára Q20
-  záplavová čára Q100
-  záplavová čára Q500
-  aktivní zóna ZU

Krajský úřad Královéhradeckého kraje
 odbor životního prostředí a zemědělství
 stanovil záplavové území vodního toku
 opatřením obecné povahy zn. (čj.)
 KU KHK - 17 4 61/2P/2022 - 11
 ze dne 6.10.2022 podpis 

NÁZEV DŘEVÍČ, ústí – Horní Verněřovice		
SPRÁVCE TOKU POVODÍ LABE, státní podnik		
ZPRACOVATEL Adonix s.r.o., Revital	MĚŘITKO 1:10000	LIST Č. 1
DOTČENÉ OBCE Hronov, Stárkov, Velké Petrovice, Jívka	DATUM 11/2021	
DOTČENÁ K.Ú. Stárkov, Velký Dřevíč, Horní Dřevíč, Maršov n.M., Dolní Verněřovice, Horní Verněřovice	ÚSEK R.KM 0,0 – 16,82	