




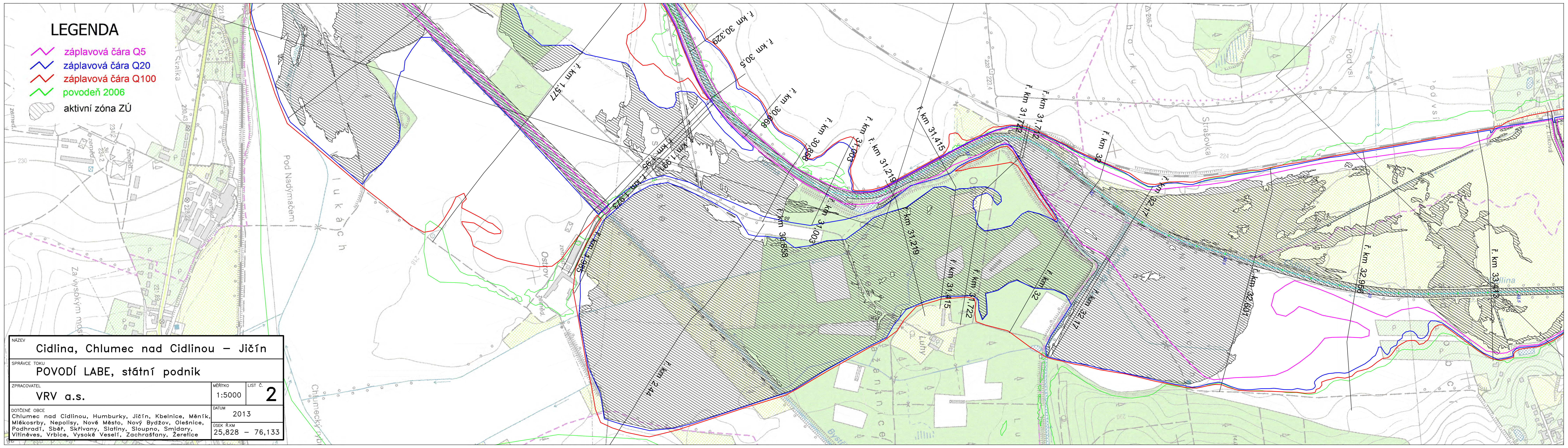


LEGENDA

-  záplavová čára Q5
-  záplavová čára Q20
-  záplavová čára Q100
-  povodeň 2006
-  aktivní zóna ZÚ



| | | |
|--|-------------------|---------------------|
| NÁZEV Cidlina, Chlumeck nad Cidlinou – Jičín | | |
| SPRÁVCE TOKU POVODÍ LABE, státní podnik | | |
| ZPRACOVATEL VRV a.s. | MĚŘÍTKO 1:5000 | LIST Č. 2 |
| DOTČENÉ OBCE Chlumeck nad Cidlinou, Humburky, Jičín, Kbelnice, Měník, Mlékosrby, Nepolisy, Nové Město, Nový Bydžov, Olešnice, Podhradí, Sběň, Skřivany, Slatiny, Sloupno, Smidary, Vitiňves, Vrbice, Vysoké Veselí, Zachrašťany, Žeretice | | DATUM 2013 |
| OSEK R.KM 25,828 – 76,133 | | |